



АДМИНИСТРАЦИЯ КУРСКОЙ ОБЛАСТИ

Управление Администрации Курской области
по охране объектов культурного наследия

П Р И К А З

от 01.08.2019 № 120-п

г. Курск

**Об утверждении границ и режима использования территории
объекта культурного наследия регионального значения
«Бюст дважды Героя Советского Союза А.Е. Боровых»,
расположенного по адресу:
Курская область, г. Курск, сад им. Первого Мая**

В соответствии с Федеральным законом от 25 июня 2002 года № 73-ФЗ «Об объектах культурного наследия (памятниках истории и культуры) народов Российской Федерации», Законом Курской области от 29 декабря 2005 г. № 120-ЗКО «Об объектах культурного наследия Курской области», на основании проекта границ территории объекта культурного наследия регионального значения «Бюст дважды Героя Советского Союза А.Е. Боровых», расположенного по адресу: Курская область, г. Курск, сад им. Первого Мая, ПРИКАЗЫВАЮ:

1. Утвердить прилагаемые:

границы территории объекта культурного наследия регионального значения «Бюст дважды Героя Советского Союза А.Е. Боровых», расположенного по адресу: Курская область, г. Курск, сад им. Первого Мая;

режим использования территории объекта культурного наследия регионального значения «Бюст дважды Героя Советского Союза А.Е. Боровых», расположенного по адресу: Курская область, г. Курск, сад им. Первого Мая.

2. Отделу государственного надзора управления Администрации Курской области по охране объектов культурного наследия обеспечить:

реализацию мер, предусмотренных пунктами 13 и 13.1 требований к составлению проектов границ территорий объектов культурного наследия, утвержденных приказом Министерства культуры Российской Федерации от 4 июня 2015 г. № 1745 «Об утверждении требований к составлению проектов границ территорий объектов культурного наследия»;

направление в течение 5 рабочих дней со дня вступления в силу настоящего приказа его копии в Управление Федеральной службы государственной регистрации, кадастра и картографии по Курской области.

3. Контроль за исполнением настоящего приказа оставляю за собой.

Начальник управления
Администрации Курской области
по охране объектов культурного наследия



И.А. Мусьял



УТВЕРЖДЕНЫ
приказом управления Администрации
Курской области по охране объектов
культурного наследия
от 01.08.2019 № 120-п

**Границы территории объекта культурного наследия регионального
значения «Бюст дважды Героя Советского Союза А.Е. Боровых»,
расположенного по адресу:
Курская область, г. Курск, сад им. Первого Мая**

Описание границ территории объекта культурного наследия

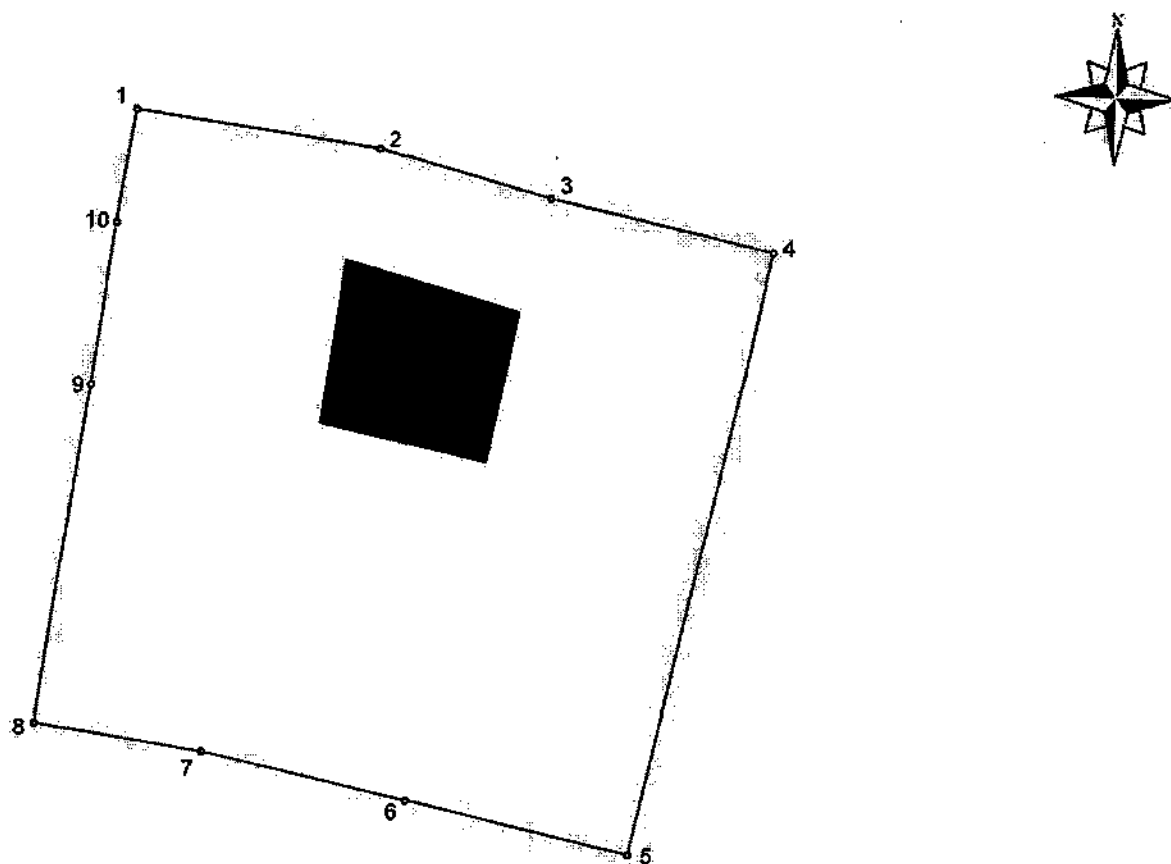
Границы территории объекта культурного наследия проходят:



- от точки 1 расположенной с северо-запада от постамента, в юго-восточном направлении до точки 2, расположенной с отступом 1,5 метра от постамента;
- от точки 2 в юго-восточном направлении параллельно постаменту до точки 3, расположенной с отступом 1,5 метра от постамента;
- от точки 3 в юго-восточном направлении до точки 4, расположенной с северо-востока от постамента;
- от точки 4 в южном направлении параллельно постаменту до точки 5, расположенной с юго-восточной стороны от объекта культурного наследия;
- от точки 5 в северо-западном направлении до точки 6, расположенной с отступом 4,5 метра от постамента;
- от точки 6 в северо-западном направлении параллельно постаменту до точки 7, расположенной с отступом от постамента 4,5 метра;
- от точки 7 в западном направлении до точки 8, расположенной с юго-запада от постамента;
- от точки 8 в северном направлении до точки 9, расположенной с запада от постамента с отступом 3 метра;
- от точки 9 параллельно постаменту в северном направлении до точки 10, расположенной с северо-запада от постамента с отступом 3 метра;
- от точки 10 в северном направлении до исходной точки 1.

**Координаты характерных точек границ территории
объекта культурного наследия**

№ характерной точки	Координаты точек в местной системе координат Система координат МСК-46	
	X	Y
1	420683,43	1299207,49
2	420682,98	1299210,64
3	420682,38	1299212,89
4	420681,75	1299215,77
5	420673,98	1299214,09
6	420674,60	1299211,20
7	420675,17	1299208,55
8	420675,48	1299206,37
9	420679,87	1299206,99
10	420681,94	1299207,28
1	420683,43	1299207,49

**Схема границ территории объекта культурного наследия
регионального значения «Бюст дважды Героя Советского Союза А.Е.
Боровых», расположенного по адресу:
Курская область, г. Курск, сад им. Первого Мая**



-  - объект культурного наследия
-  - территория объекта культурного наследия
- 1 - характерная (поворотная) точка границы объекта культурного наследия



УТВЕРЖДЕН
приказом управления Администрации
Курской области по охране объектов
культурного наследия
от 01.08.2019 № 120-п

**Режим использования территории
объекта культурного наследия регионального значения
«Бюст дважды Героя Советского Союза А.Е. Боровых»,
расположенного по адресу:
Курская область, г. Курск, сад им. Первого Мая**

Разрешается:

проведение работ по сохранению объекта культурного наследия, направленных на обеспечение физической сохранности объекта культурного наследия, в том числе консервация, ремонт, реставрация;

хозяйственная деятельность, не нарушающая целостность объекта культурного наследия и не создающая угрозы его повреждения, разрушения или уничтожения;

размещение информационных надписей и обозначений на объекте культурного наследия размером не более 0,25 кв. метра;

благоустройство и озеленение территории, направленное на сохранение, использование и популяризацию объекта культурного наследия.

Запрещается:

строительство;

размещение рекламы, вывесок, построек и объектов (автостоянок, временных построек, киосков, навесов и т.п.), не обеспечивающих сохранность объекта культурного наследия и визуальное восприятие объекта культурного наследия в его историко-градостроительной и природной среде;

проведение земляных и строительных работ, за исключением работ по сохранению объекта культурного наследия и его отдельных элементов, сохранению и воссозданию историко-градостроительной среды объекта культурного наследия (на основании историко-культурных исследований).

