



ГУБЕРНАТОР КУРСКОЙ ОБЛАСТИ

ПОСТАНОВЛЕНИЕ

от 09.10.2019 № 422-пг

г. Курск

Об установлении охранной зоны памятника природы регионального значения «Урочище «Большой курган» и истоки р. Свапы»

В соответствии с Федеральным законом от 14 марта 1995 года № 33-ФЗ «Об особо охраняемых природных территориях», постановлением Правительства Российской Федерации от 19 февраля 2015 г. № 138 «Об утверждении Правил создания охранных зон отдельных категорий особо охраняемых природных территорий, установления их границ, определения режима охраны и использования земельных участков и водных объектов в границах таких зон», Законом Курской области от 22 ноября 2007 г. № 118-ЗКО «О некоторых вопросах в области организации, охраны и использования особо охраняемых природных территорий в Курской области» и в целях предотвращения неблагоприятных антропогенных воздействий на природные комплексы памятника природы регионального значения «Урочище «Большой курган» и истоки р. Свапы» ПОСТАНОВЛЯЮ:

1. Установить охранную зону памятника природы регионального значения «Урочище «Большой курган» и истоки р. Свапы», объявленного памятником природы регионального значения постановлением Администрации Курской области от 06.12.2018 № 979-па «О памятнике природы регионального значения «Урочище «Большой курган» и истоки р. Свапы».

2. Утвердить прилагаемые:

Положение об охранной зоне памятника природы регионального значения «Урочище «Большой курган» и истоки р. Свапы»;

границы охранной зоны памятника природы регионального значения «Урочище «Большой курган» и истоки р. Свапы».

И.о. Губернатора
Курской области



С.Ю. Набоко



УТВЕРЖДЕНО
постановлением Губернатора
Курской области
от 09.10.2019 № 422-пг

ПОЛОЖЕНИЕ
об охранной зоне памятника природы регионального значения
«Урочище «Большой курган» и истоки р. Свапы»

1. Общие положения

1.1. Охранная зона памятника природы регионального значения «Урочище «Большой курган» и истоки р. Свапы» (далее – охранная зона) установлена в целях защиты памятника природы от неблагоприятных антропогенных воздействий на прилегающей к нему территории.

1.2. Охранная зона расположена на территории Ольховатского и 2-го Поныровского сельсоветов Поныровского района Курской области.

1.3. Охранная зона представляет собой контур шириной около 20 м, проходящий по периметру границ памятника природы, за исключением участка территории на границе Курской и Орловской областей (на данном участке охранная зона отсутствует).

Площадь охранной зоны составляет 14,864 га. Общая площадь памятника природы с охранной зоной составляет 176,984 га.

1.4. Охранная зона расположена в пределах четырех кадастровых кварталов: 46:18:051001, 46:18:070602, 46:18:070302 и 46:18:060302.

В кадастровом квартале 46:18:051001 охранная зона частично попадает на территорию следующих земельных участков:

земельного участка с кадастровым номером 46:18:051001:1 общей площадью 48000 кв. м, принадлежащего на праве собственности Зубкову С.Н., категория земель: земли сельскохозяйственного назначения; разрешенное использование: для ведения крестьянского (фермерского) хозяйства (выписка из ЕГРП от 24.09.2018 № 46/001/009/2018-94561);

земельного участка с кадастровым номером 46:18:051001:25 общей площадью 51000 кв. м, принадлежащего на праве собственности Ишковой Т.И., категория земель: земли сельскохозяйственного назначения; разрешенное использование: для иных видов сельскохозяйственного использования (выписка из ЕГРП от 28.08.2019 № 46/001/011/2019-98428);

земельного участка с кадастровым номером 46:18:051001:33 общей площадью 204000 кв. м, принадлежащего на праве собственности ООО «Курск-Агро», категория земель: земли сельскохозяйственного назначения; разрешенное использование: для сельскохозяйственного производства (выписка из ЕГРП от 23.08.2019 № 46/001/011/2019-96724);

земельного участка с кадастровым номером 46:18:000000:201 общей площадью 714000 кв. м, находящегося в общей долевой собственности (категория земель: земли сельскохозяйственного назначения; разрешенное использование: для сельскохозяйственного производства);

земельных участков с кадастровыми номерами 46:18:051001:30, 46:18:051001:32, 46:18:051001:34, 46:18:051001:36 и 46:18:051001:35, принадлежащих на праве собственности Гончаровой В.А., категория земель: земли сельскохозяйственного назначения; разрешенное использование: для иных видов сельскохозяйственного использования (последний – для сельскохозяйственного производства);

земельных участков с кадастровыми номерами 46:18:051001:20, 46:18:051001:21 и 46:18:051001:24, принадлежащих на праве собственности Гончарову С.Н., категория земель: земли сельскохозяйственного назначения; разрешенное использование: для сельскохозяйственного производства (последний – для иных видов сельскохозяйственного использования);

земельных участков с кадастровыми номерами 46:18:051001:5 и 46:18:051001:2 (сведения о регистрации прав отсутствуют).

В кадастровом квартале 46:18:070602 охранный зона частично попадает на территорию следующих земельных участков:

земельного участка с кадастровым номером 46:18:070602:27 общей площадью 330000 кв. м, находящегося в общей долевой собственности, категория земель: земли сельскохозяйственного назначения; разрешенное использование: для иных видов сельскохозяйственного использования (выписка из ЕГРП от 26.09.2018 № 46/001/009/2018-95234);

земельного участка с кадастровым номером 46:18:070602:28 общей площадью 126600 кв. м, принадлежащего на праве собственности Овсянникову А.И., категория земель: земли сельскохозяйственного назначения; разрешенное использование: для иных видов сельскохозяйственного использования (выписка из ЕГРП от 06.02.2019 № 46/001/011/2019-11227);

земельного участка с кадастровым номером 46:18:000000:349 общей площадью 527560 кв. м, находящегося в частной собственности, категория земель: земли сельскохозяйственного назначения; разрешенное использование: для иных видов сельскохозяйственного использования.

В кадастровом квартале 46:18:070302 охранный зона частично попадает на территорию земельного участка с кадастровым номером 46:18:070302:3 общей площадью 48000 кв. м, категория земель: земли населенных пунктов, разрешенное использование: для размещения пастбищ. Арендатором данного земельного участка является Романов Р.Н.

На западе в охранный зону попадает часть водоохранной зоны и прибрежной защитной полосы реки Свапы.

1.5. Земельные участки в границах охранный зоны у собственников, землепользователей, землевладельцев и арендаторов не изымаются и используются ими с соблюдением установленного для таких земельных участков особого правового режима.

2. Задачи охранной зоны

2.1. Охранная зона предназначена для выполнения следующих основных задач:

снижение негативного воздействия хозяйственной деятельности на природные комплексы и объекты памятника природы;

охрана территории, обладающей исторической ценностью, с комплексом растительности, представленной широколиственным лесом, опушечными сообществами, лугами и болотами, занимающими значительную площадь и являющимися местом обитания редких видов флоры и фауны Курской области, в том числе внесенных в Красную книгу Российской Федерации.

3. Режим охраны и использования земельных участков и водных объектов в границах охранной зоны

3.1. В границах охранной зоны запрещается деятельность, оказывающая негативное (вредное) воздействие на природные комплексы и объекты растительного и животного мира памятника природы, в том числе:

нарушение и уничтожение почвенно-растительного покрова;

лесопосадки на степных склонах;

мойка транспортных средств;

распашка земель (за исключением мер противопожарного обустройства территории и фактического землепользования, сложившегося на момент установления охранной зоны, но не в границах прибрежной защитной полосы реки Свапы);

предоставление земельных участков для осуществления хозяйственной и иной деятельности;

строительство промышленных объектов, зданий, строений и других сооружений, не связанных с функционированием памятника природы;

размещение скотомогильников, складирование и захоронение промышленных и бытовых отходов, загрязнение и захламление территории;

размещение специализированных хранилищ пестицидов и агрохимикатов;

применение пестицидов и агрохимикатов в границах водоохранной зоны реки Свапы;

движение и стоянка механических транспортных средств, не связанных с функционированием памятника природы (за исключением случаев, связанных с использованием транспортных средств собственниками, владельцами и пользователями земельных участков, расположенных в границах памятника природы и охранной зоны, а также

специальных транспортных средств);

разбивка туристических стоянок (за исключением стоянок археологических экспедиций и поисковых отрядов);

разведение костров;

выпас сельскохозяйственных животных и организация ванн для скота в границах прибрежной защитной полосы реки Свапы, устройство лагерей скота, летних доек, загонов и иных форм долговременного содержания скота;

сбор листьев, цветов, ягод и других частей редких и охраняемых видов растений в любых целях, за исключением научных исследований, нанесение им любых иных повреждений (в том числе путем поджигания сухой травы);

изменение видового состава растительности, включая интродукцию чужеродных видов и выкапывание видов местной флоры;

уничтожение и повреждение специальных предупредительных аншлагов и информационных знаков.

В границах охранной зоны допускаются:

проведение научных исследований, в том числе в целях экологического мониторинга;

организация эколого-просветительских мероприятий (проведение учебно-познавательных экскурсий, организация и обустройство экологических учебных и экскурсионных троп);

проведение противопожарных, санитарно-оздоровительных и иных профилактических мероприятий, необходимых для обеспечения противопожарной безопасности и поддержания санитарных свойств территории;

использование биологических мер борьбы с вредителями;

устройство гнездовий для птиц;

выпас крупного и мелкого рогатого скота и лошадей за пределами прибрежной защитной полосы реки Свапы в период с 1 мая по 30 октября при соблюдении нормы пастбищной нагрузки: не более 100 условных голов КРС одновременно, в течение не более 15 дней непрерывно, при перерывах между стравливаниями не менее 90 дней;

проведение работ по установке специальных предупредительных аншлагов с указанием режима охранной зоны и информационных знаков;

размещение ограничивающих проезд и проход сооружений.

3.2. Государственное управление и государственный надзор в области охраны и использования особо охраняемых природных территорий регионального значения на территории охранной зоны осуществляет областное казенное учреждение «Дирекция по управлению особо охраняемыми природными территориями Курской области».

3.3. Охранная зона обозначается на местности специальными предупредительными аншлагами и информационными знаками.

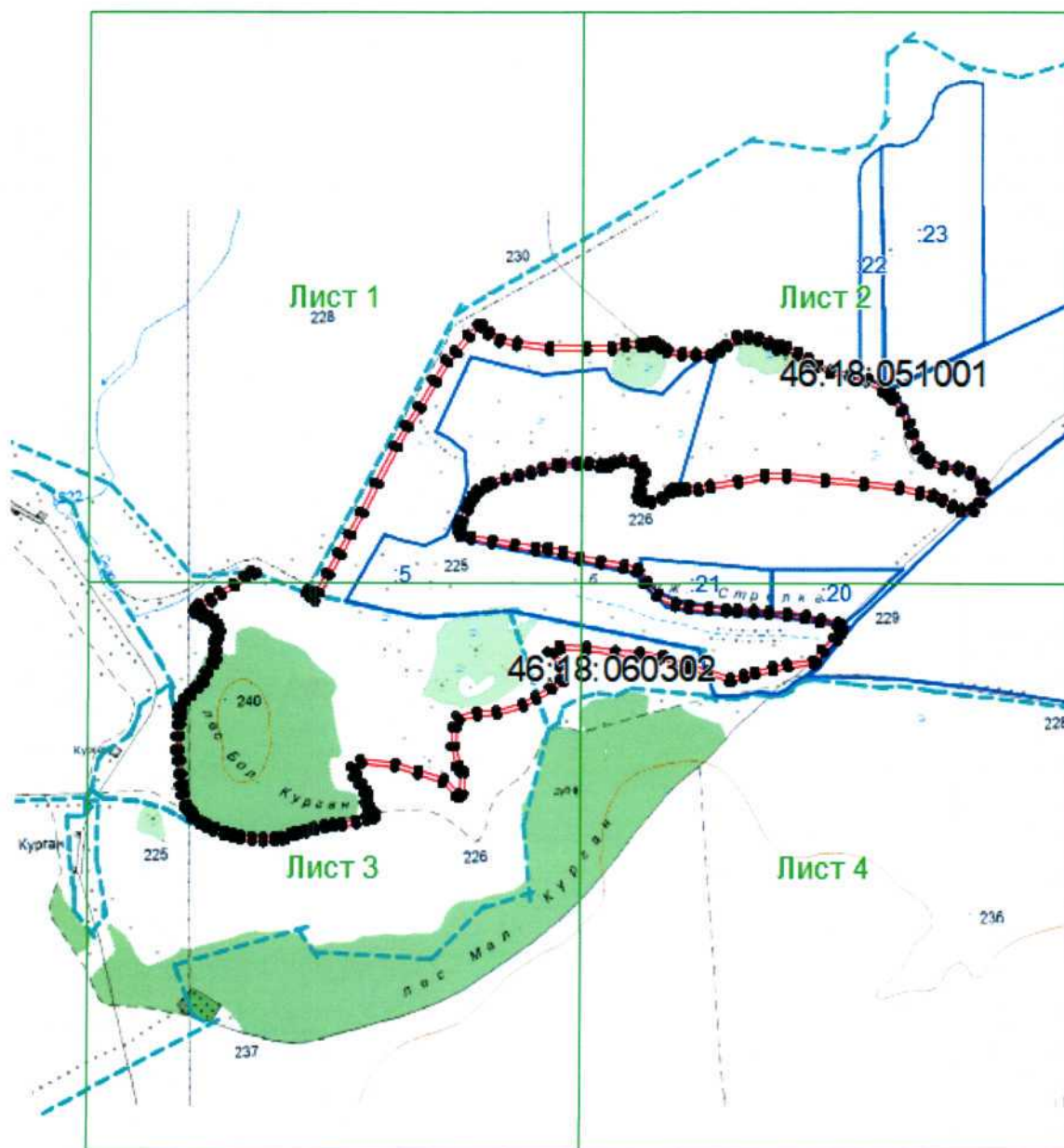
Водоохранная зона и прибрежная защитная полоса реки Свапы, попадающие в границы охранной зоны, обозначаются на местности специальными информационными знаками.

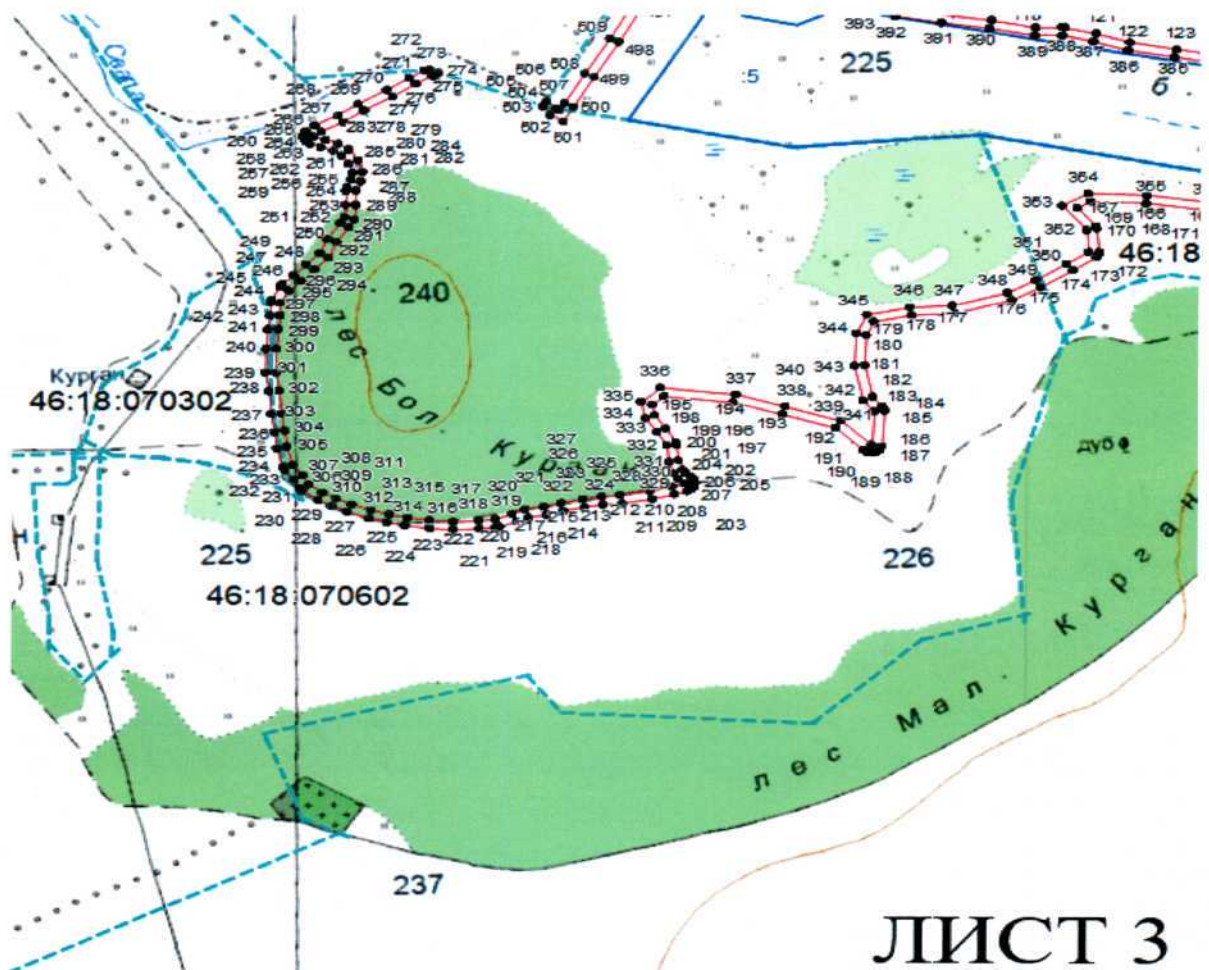
3.4. Собственники, владельцы и пользователи земельных участков, находящихся в границах охранной зоны, а также иные юридические и физические лица обязаны соблюдать установленный режим особой охраны и несут за его нарушение административную и уголовную ответственность в соответствии с законодательством Российской Федерации.

3.5. В границах охранной зоны хозяйственная деятельность осуществляется с соблюдением настоящего Положения и требований по предотвращению гибели объектов животного мира при осуществлении производственных процессов, а также при эксплуатации транспортных магистралей, трубопроводов, линий связи и электропередачи, утвержденных в соответствии со статьей 28 Федерального закона «О животном мире».

УТВЕРЖДЕНЫ
постановлением Губернатора
Курской области
от 09.10.2019 № 422-пг

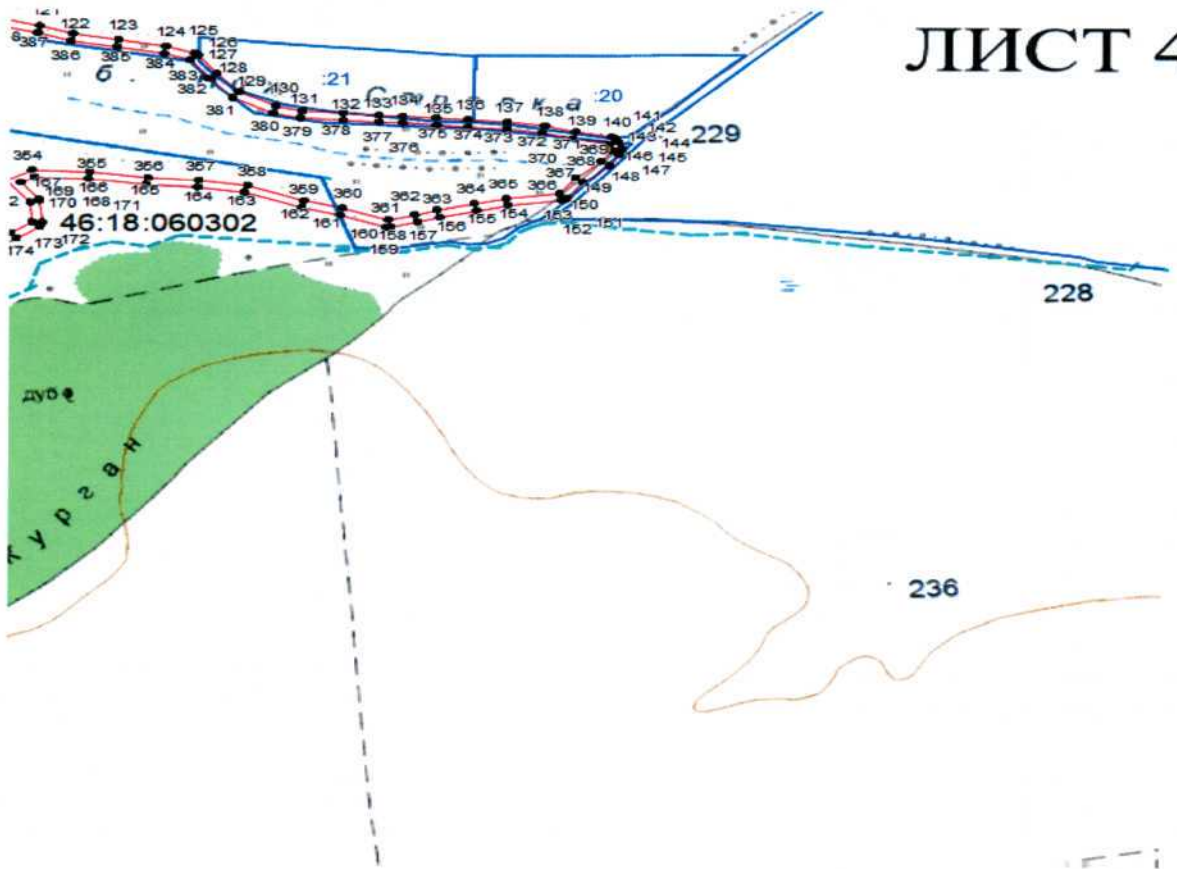
ГРАНИЦЫ
охранной зоны памятника природы регионального значения
«Урочище «Большой курган» и истоки р. Свапы»





ЛИСТ 3

ЛИСТ 4



ОПИСАНИЕ МЕСТОПОЛОЖЕНИЯ ГРАНИЦ				
Сведения о местоположении границ				
1. Система координат: МСК-46				
2. Сведения о характерных точках границ				
Обозначение характерных точек границы	Координаты, м		Метод определения координат и средняя квадратическая погрешность положения характерной точки (M_t), м	Описание закрепления точки
	X	Y		
1	2	3	4	5
1	486040.03	1294480.45	Метод спутниковых геодезических измерений (определений); 0.20	—
2	486119.14	1294527.22	Метод спутниковых геодезических измерений (определений); 0.20	—
3	486183.39	1294566.95	Метод спутниковых геодезических измерений (определений); 0.20	—
4	486211.25	1294593.59	Метод спутниковых геодезических измерений (определений); 0.20	—
5	486260.33	1294635.30	Метод спутниковых геодезических измерений (определений); 0.20	—
6	486293.53	1294669.36	Метод спутниковых геодезических измерений (определений); 0.20	—
7	486296.49	1294675.40	Метод спутниковых геодезических измерений (определений); 0.20	—
8	486296.55	1294682.08	Метод спутниковых геодезических измерений (определений); 0.20	—
9	486293.70	1294688.11	Метод спутниковых геодезических измерений (определений); 0.20	—
10	486269.92	1294712.34	Метод спутниковых геодезических измерений (определений); 0.20	—
11	486250.14	1294744.25	Метод спутниковых геодезических измерений (определений); 0.20	—
12	486239.46	1294798.13	Метод спутниковых геодезических измерений (определений); 0.20	—

1	2	3	4	5
13	486224.76	1294901.18	Метод спутниковых геодезических измерений (определений); 0.20	—
14	486225.83	1295018.79	Метод спутниковых геодезических измерений (определений); 0.20	—
15	486226.54	1295097.63	Метод спутниковых геодезических измерений (определений); 0.20	—
16	486237.91	1295140.93	Метод спутниковых геодезических измерений (определений); 0.20	—
17	486237.56	1295189.48	Метод спутниковых геодезических измерений (определений); 0.20	—
18	486237.71	1295205.47	Метод спутниковых геодезических измерений (определений); 0.20	—
19	486244.79	1295226.05	Метод спутниковых геодезических измерений (определений); 0.20	—
20	486244.86	1295232.72	Метод спутниковых геодезических измерений (определений); 0.20	—
21	486242.01	1295238.81	Метод спутниковых геодезических измерений (определений); 0.20	—
22	486229.11	1295259.27	Метод спутниковых геодезических измерений (определений); 0.20	—
23	486216.36	1295278.44	Метод спутниковых геодезических измерений (определений); 0.20	—
24	486207.39	1295322.14	Метод спутниковых геодезических измерений (определений); 0.20	—
25	486205.01	1295365.72	Метод спутниковых геодезических измерений (определений); 0.20	—
26	486202.07	1295410.22	Метод спутниковых геодезических измерений (определений); 0.20	—
27	486216.54	1295434.84	Метод спутниковых геодезических измерений (определений); 0.20	—
28	486233.12	1295459.25	Метод спутниковых геодезических измерений (определений); 0.20	—
29	486257.75	1295492.41	Метод спутниковых геодезических измерений (определений); 0.20	—

1	2	3	4	5
30	486259.30	1295498.89	Метод спутниковых геодезических измерений (определений); 0.20	—
31	486261.78	1295532.31	Метод спутниковых геодезических измерений (определений); 0.20	—
32	486253.72	1295564.80	Метод спутниковых геодезических измерений (определений); 0.20	—
33	486240.56	1295599.34	Метод спутниковых геодезических измерений (определений); 0.20	—
34	486227.98	1295622.19	Метод спутниковых геодезических измерений (определений); 0.20	—
35	486230.32	1295628.11	Метод спутниковых геодезических измерений (определений); 0.20	—
36	486230.38	1295634.79	Метод спутниковых геодезических измерений (определений); 0.20	—
37	486224.39	1295656.96	Метод спутниковых геодезических измерений (определений); 0.20	—
38	486208.70	1295691.28	Метод спутниковых геодезических измерений (определений); 0.20	—
39	486188.66	1295724.12	Метод спутниковых геодезических измерений (определений); 0.20	—
40	486167.54	1295754.21	Метод спутниковых геодезических измерений (определений); 0.20	—
41	486152.53	1295794.48	Метод спутниковых геодезических измерений (определений); 0.20	—
42	486142.28	1295854.42	Метод спутниковых геодезических измерений (определений); 0.20	—
43	486124.27	1295913.71	Метод спутниковых геодезических измерений (определений); 0.20	—
44	486095.34	1295965.56	Метод спутниковых геодезических измерений (определений); 0.20	—
45	486078.80	1295984.58	Метод спутниковых геодезических измерений (определений); 0.20	—
46	486065.64	1295998.00	Метод спутниковых геодезических измерений (определений); 0.20	—

1	2	3	4	5
47	486031.01	1296024.48	Метод спутниковых геодезических измерений (определений); 0.20	—
48	485989.14	1296048.46	Метод спутниковых геодезических измерений (определений); 0.20	—
49	485956.27	1296058.87	Метод спутниковых геодезических измерений (определений); 0.20	—
50	485914.49	1296075.80	Метод спутниковых геодезических измерений (определений); 0.20	—
51	485885.59	1296096.53	Метод спутниковых геодезических измерений (определений); 0.20	—
52	485872.88	1296111.29	Метод спутниковых геодезических измерений (определений); 0.20	—
53	485859.43	1296154.24	Метод спутниковых геодезических измерений (определений); 0.20	—
54	485855.10	1296198.27	Метод спутниковых геодезических измерений (определений); 0.20	—
55	485853.68	1296204.78	Метод спутниковых геодезических измерений (определений); 0.20	—
56	485840.21	1296240.56	Метод спутниковых геодезических измерений (определений); 0.20	—
57	485803.04	1296279.14	Метод спутниковых геодезических измерений (определений); 0.20	—
58	485776.23	1296286.01	Метод спутниковых геодезических измерений (определений); 0.20	—
59	485735.43	1296274.01	Метод спутниковых геодезических измерений (определений); 0.20	—
60	485707.87	1296249.79	Метод спутниковых геодезических измерений (определений); 0.20	—
61	485706.32	1296205.79	Метод спутниковых геодезических измерений (определений); 0.20	—
62	485720.97	1296176.24	Метод спутниковых геодезических измерений (определений); 0.20	—
63	485739.58	1296145.56	Метод спутниковых геодезических измерений (определений); 0.20	—

1	2	3	4	5
64	485754.50	1296115.71	Метод спутниковых геодезических измерений (определений); 0.20	—
65	485761.80	1296075.88	Метод спутниковых геодезических измерений (определений); 0.20	—
66	485777.92	1296011.03	Метод спутниковых геодезических измерений (определений); 0.20	—
67	485791.24	1295898.91	Метод спутниковых геодезических измерений (определений); 0.20	—
68	485802.28	1295777.87	Метод спутниковых геодезических измерений (определений); 0.20	—
69	485814.24	1295656.39	Метод спутниковых геодезических измерений (определений); 0.20	—
70	485816.45	1295585.85	Метод спутниковых геодезических измерений (определений); 0.20	—
71	485797.21	1295503.63	Метод спутниковых геодезических измерений (определений); 0.20	—
72	485781.87	1295415.79	Метод спутниковых геодезических измерений (определений); 0.20	—
73	485771.53	1295377.07	Метод спутниковых геодезических измерений (определений); 0.20	—
74	485773.51	1295336.90	Метод спутниковых геодезических измерений (определений); 0.20	—
75	485773.29	1295312.94	Метод спутниковых геодезических измерений (определений); 0.20	—
76	485772.67	1295300.63	Метод спутниковых геодезических измерений (определений); 0.20	—
77	485764.72	1295289.68	Метод спутниковых геодезических измерений (определений); 0.20	—
78	485745.26	1295264.49	Метод спутниковых геодезических измерений (определений); 0.20	—
79	485733.26	1295226.80	Метод спутниковых геодезических измерений (определений); 0.20	—
80	485736.31	1295202.39	Метод спутниковых геодезических измерений (определений); 0.20	—

1	2	3	4	5
81	485737.39	1295199.19	Метод спутниковых геодезических измерений (определений); 0.20	—
82	485744.55	1295186.75	Метод спутниковых геодезических измерений (определений); 0.20	—
83	485748.66	1295181.45	Метод спутниковых геодезических измерений (определений); 0.20	—
84	485754.65	1295178.45	Метод спутниковых геодезических измерений (определений); 0.20	—
85	485760.15	1295177.90	Метод спутниковых геодезических измерений (определений); 0.20	—
86	485780.98	1295180.41	Метод спутниковых геодезических измерений (определений); 0.20	—
87	485807.94	1295186.72	Метод спутниковых геодезических измерений (определений); 0.20	—
88	485831.41	1295193.74	Метод спутниковых геодезических измерений (определений); 0.20	—
89	485843.54	1295187.07	Метод спутниковых геодезических измерений (определений); 0.20	—
90	485860.58	1295165.66	Метод спутниковых геодезических измерений (определений); 0.20	—
91	485863.84	1295132.97	Метод спутниковых геодезических измерений (определений); 0.20	—
92	485858.69	1295111.40	Метод спутниковых геодезических измерений (определений); 0.20	—
93	485848.33	1295089.80	Метод спутниковых геодезических измерений (определений); 0.20	—
94	485847.19	1295086.63	Метод спутниковых геодезических измерений (определений); 0.20	—
95	485846.79	1295083.32	Метод спутниковых геодезических измерений (определений); 0.20	—
96	485848.41	1295060.33	Метод спутниковых геодезических измерений (определений); 0.20	—
97	485854.29	1295025.85	Метод спутниковых геодезических измерений (определений); 0.20	—

1	2	3	4	5
98	485854.67	1294990.19	Метод спутниковых геодезических измерений (определений); 0.20	—
99	485851.32	1294940.78	Метод спутниковых геодезических измерений (определений); 0.20	—
100	485851.18	1294925.34	Метод спутниковых геодезических измерений (определений); 0.20	—
101	485838.05	1294880.31	Метод спутниковых геодезических измерений (определений); 0.20	—
102	485825.36	1294843.36	Метод спутниковых геодезических измерений (определений); 0.20	—
103	485817.01	1294805.63	Метод спутниковых геодезических измерений (определений); 0.20	—
104	485805.73	1294762.85	Метод спутниковых геодезических измерений (определений); 0.20	—
105	485794.22	1294720.49	Метод спутниковых геодезических измерений (определений); 0.20	—
106	485786.35	1294704.45	Метод спутниковых геодезических измерений (определений); 0.20	—
107	485769.39	1294680.16	Метод спутниковых геодезических измерений (определений); 0.20	—
108	485750.52	1294665.63	Метод спутниковых геодезических измерений (определений); 0.20	—
109	485734.51	1294654.93	Метод спутниковых геодезических измерений (определений); 0.20	—
110	485711.75	1294645.21	Метод спутниковых геодезических измерений (определений); 0.20	—
111	485678.88	1294627.37	Метод спутниковых геодезических измерений (определений); 0.20	—
112	485663.18	1294620.89	Метод спутниковых геодезических измерений (определений); 0.20	—
113	485649.99	1294620.52	Метод спутниковых геодезических измерений (определений); 0.20	—
114	485641.16	1294626.18	Метод спутниковых геодезических измерений (определений); 0.20	—

1	2	3	4	5
115	485631.95	1294654.63	Метод спутниковых геодезических измерений (определений); 0.20	—
116	485620.21	1294721.64	Метод спутниковых геодезических измерений (определений); 0.20	—
117	485609.93	1294792.92	Метод спутниковых геодезических измерений (определений); 0.20	—
118	485597.09	1294858.11	Метод спутниковых геодезических измерений (определений); 0.20	—
119	485597.44	1294897.32	Метод спутниковых геодезических измерений (определений); 0.20	—
120	485597.11	1294900.63	Метод спутниковых геодезических измерений (определений); 0.20	—
121	485585.90	1294947.29	Метод спутниковых геодезических измерений (определений); 0.20	—
122	485569.64	1294998.29	Метод спутниковых геодезических измерений (определений); 0.20	—
123	485557.19	1295067.46	Метод спутниковых геодезических измерений (определений); 0.20	—
124	485544.03	1295140.30	Метод спутниковых геодезических измерений (определений); 0.20	—
125	485530.23	1295183.56	Метод спутниковых геодезических измерений (определений); 0.20	—
126	485528.47	1295186.46	Метод спутниковых геодезических измерений (определений); 0.20	—
127	485526.11	1295188.87	Метод спутниковых геодезических измерений (определений); 0.20	—
128	485489.29	1295216.78	Метод спутниковых геодезических измерений (определений); 0.20	—
129	485452.38	1295251.00	Метод спутниковых геодезических измерений (определений); 0.20	—
130	485423.71	1295307.56	Метод спутниковых геодезических измерений (определений); 0.20	—
131	485414.53	1295347.96	Метод спутниковых геодезических измерений (определений); 0.20	—

1	2	3	4	5
132	485410.22	1295410.75	Метод спутниковых геодезических измерений (определений); 0.20	—
133	485405.63	1295464.58	Метод спутниковых геодезических измерений (определений); 0.20	—
134	485404.50	1295500.93	Метод спутниковых геодезических измерений (определений); 0.20	—
135	485400.62	1295552.61	Метод спутниковых геодезических измерений (определений); 0.20	—
136	485397.42	1295600.62	Метод спутниковых геодезических измерений (определений); 0.20	—
137	485392.88	1295660.28	Метод спутниковых геодезических измерений (определений); 0.20	—
138	485385.05	1295718.19	Метод спутниковых геодезических измерений (определений); 0.20	—
139	485373.12	1295764.80	Метод спутниковых геодезических измерений (определений); 0.20	—
140	485362.73	1295820.17	Метод спутниковых геодезических измерений (определений); 0.20	—
141	485359.88	1295826.26	Метод спутниковых геодезических измерений (определений); 0.20	—
142	485357.53	1295828.67	Метод спутниковых геодезических измерений (определений); 0.20	—
143	485351.54	1295831.61	Метод спутниковых геодезических измерений (определений); 0.20	—
144	485338.49	1295835.40	Метод спутниковых геодезических измерений (определений); 0.20	—
145	485335.15	1295835.80	Метод спутниковых геодезических измерений (определений); 0.20	—
146	485331.80	1295835.46	Метод спутниковых геодезических измерений (определений); 0.20	—
147	485325.76	1295832.58	Метод спутниковых геодезических измерений (определений); 0.20	—
148	485302.35	1295816.80	Метод спутниковых геодезических измерений (определений); 0.20	—

1	2	3	4	5
149	485266.97	1295777.24	Метод спутниковых геодезических измерений (определений); 0.20	—
150	485234.16	1295753.47	Метод спутниковых геодезических измерений (определений); 0.20	—
151	485231.76	1295751.10	Метод спутниковых геодезических измерений (определений); 0.20	—
152	485229.95	1295748.24	Метод спутниковых геодезических измерений (определений); 0.20	—
153	485228.80	1295745.06	Метод спутниковых геодезических измерений (определений); 0.20	—
154	485217.87	1295663.06	Метод спутниковых геодезических измерений (определений); 0.20	—
155	485207.25	1295615.18	Метод спутниковых геодезических измерений (определений); 0.20	—
156	485193.65	1295558.56	Метод спутниковых геодезических измерений (определений); 0.20	—
157	485183.15	1295523.79	Метод спутниковых геодезических измерений (определений); 0.20	—
158	485172.60	1295483.14	Метод спутниковых геодезических измерений (определений); 0.20	—
159	485172.20	1295479.84	Метод спутниковых геодезических измерений (определений); 0.20	—
160	485172.53	1295476.47	Метод спутниковых геодезических измерений (определений); 0.20	—
161	485196.68	1295406.27	Метод спутниковых геодезических измерений (определений); 0.20	—
162	485212.07	1295348.17	Метод спутниковых геодезических измерений (определений); 0.20	—
163	485243.33	1295261.73	Метод спутниковых геодезических измерений (определений); 0.20	—
164	485254.00	1295189.33	Метод спутниковых геодезических измерений (определений); 0.20	—
165	485259.33	1295110.73	Метод спутниковых геодезических измерений (определений); 0.20	—

1	2	3	4	5
166	485271.29	1295022.70	Метод спутниковых геодезических измерений (определений); 0.20	—
167	485274.67	1294940.13	Метод спутниковых геодезических измерений (определений); 0.20	—
168	485263.31	1294920.08	Метод спутниковых геодезических измерений (определений); 0.20	—
169	485228.11	1294947.66	Метод спутниковых геодезических измерений (определений); 0.20	—
170	485224.95	1294948.79	Метод спутниковых геодезических измерений (определений); 0.20	—
171	485180.93	1294952.50	Метод спутниковых геодезических измерений (определений); 0.20	—
172	485177.58	1294952.16	Метод спутниковых геодезических измерений (определений); 0.20	—
173	485171.54	1294949.28	Метод спутниковых геодезических измерений (определений); 0.20	—
174	485147.03	1294913.66	Метод спутниковых геодезических измерений (определений); 0.20	—
175	485115.74	1294866.02	Метод спутниковых геодезических измерений (определений); 0.20	—
176	485092.09	1294824.08	Метод спутниковых геодезических измерений (определений); 0.20	—
177	485066.95	1294739.69	Метод спутниковых геодезических измерений (определений); 0.20	—
178	485063.19	1294675.81	Метод спутниковых геодезических измерений (определений); 0.20	—
179	485051.35	1294620.53	Метод спутниковых геодезических измерений (определений); 0.20	—
180	485025.89	1294609.11	Метод спутниковых геодезических измерений (определений); 0.20	—
181	484969.65	1294606.92	Метод спутниковых геодезических измерений (определений); 0.20	—
182	484911.04	1294619.46	Метод спутниковых геодезических измерений (определений); 0.20	—

1	2	3	4	5
183	484893.70	1294633.34	Метод спутниковых геодезических измерений (определений); 0.20	—
184	484887.71	1294636.34	Метод спутниковых геодезических измерений (определений); 0.20	—
185	484884.37	1294636.74	Метод спутниковых геодезических измерений (определений); 0.20	—
186	484818.46	1294632.61	Метод спутниковых геодезических измерений (определений); 0.20	—
187	484812.42	1294629.73	Метод спутниковых геодезических измерений (определений); 0.20	—
188	484808.21	1294624.56	Метод спутниковых геодезических измерений (определений); 0.20	—
189	484806.67	1294618.01	Метод спутниковых геодезических измерений (определений); 0.20	—
190	484808.09	1294611.44	Метод спутниковых геодезических измерений (определений); 0.20	—
191	484812.21	1294606.20	Метод спутниковых геодезических измерений (определений); 0.20	—
192	484853.21	1294564.47	Метод спутниковых геодезических измерений (определений); 0.20	—
193	484878.56	1294486.11	Метод спутниковых геодезических измерений (определений); 0.20	—
194	484901.17	1294413.17	Метод спутниковых геодезических измерений (определений); 0.20	—
195	484912.34	1294309.51	Метод спутниковых геодезических измерений (определений); 0.20	—
196	484896.16	1294291.89	Метод спутниковых геодезических измерений (определений); 0.20	—
197	484876.80	1294295.74	Метод спутниковых геодезических измерений (определений); 0.20	—
198	484851.63	1294312.75	Метод спутниковых геодезических измерений (определений); 0.20	—
199	484827.05	1294327.50	Метод спутниковых геодезических измерений (определений); 0.20	—

1	2	3	4	5
200	484820.54	1294329.03	Метод спутниковых геодезических измерений (определений); 0.20	—
201	484793.21	1294331.91	Метод спутниковых геодезических измерений (определений); 0.20	—
202	484776.24	1294338.12	Метод спутниковых геодезических измерений (определений); 0.20	—
203	484769.56	1294341.98	Метод спутниковых геодезических измерений (определений); 0.20	—
204	484762.67	1294350.81	Метод спутниковых геодезических измерений (определений); 0.20	—
205	484757.49	1294355.02	Метод спутниковых геодезических измерений (определений); 0.20	—
206	484750.98	1294356.55	Метод спутниковых геодезических измерений (определений); 0.20	—
207	484744.45	1294355.14	Метод спутниковых геодезических измерений (определений); 0.20	—
208	484739.19	1294351.02	Метод спутниковых геодезических измерений (определений); 0.20	—
209	484736.24	1294344.98	Метод спутниковых геодезических измерений (определений); 0.20	—
210	484730.80	1294325.42	Метод спутниковых геодезических измерений (определений); 0.20	—
211	484721.78	1294292.77	Метод спутниковых геодезических измерений (определений); 0.20	—
212	484714.11	1294248.48	Метод спутниковых геодезических измерений (определений); 0.20	—
213	484711.45	1294219.39	Метод спутниковых геодезических измерений (определений); 0.20	—
214	484707.08	1294192.59	Метод спутниковых геодезических измерений (определений); 0.20	—
215	484699.52	1294161.41	Метод спутниковых геодезических измерений (определений); 0.20	—
216	484692.74	1294135.24	Метод спутниковых геодезических измерений (определений); 0.20	—

1	2	3	4	5
217	484687.51	1294107.53	Метод спутниковых геодезических измерений (определений); 0.20	—
218	484681.10	1294091.28	Метод спутниковых геодезических измерений (определений); 0.20	—
219	484670.71	1294065.95	Метод спутниковых геодезических измерений (определений); 0.20	—
220	484669.17	1294059.46	Метод спутниковых геодезических измерений (определений); 0.20	—
221	484666.77	1294035.46	Метод спутниковых геодезических измерений (определений); 0.20	—
222	484664.25	1293996.94	Метод спутниковых геодезических измерений (определений); 0.20	—
223	484667.56	1293962.04	Метод спутниковых геодезических измерений (определений); 0.20	—
224	484671.97	1293925.18	Метод спутниковых геодезических измерений (определений); 0.20	—
225	484678.27	1293898.22	Метод спутниковых геодезических измерений (определений); 0.20	—
226	484685.31	1293871.25	Метод спутниковых геодезических измерений (определений); 0.20	—
227	484697.05	1293839.59	Метод спутниковых геодезических измерений (определений); 0.20	—
228	484707.75	1293816.27	Метод спутниковых геодезических измерений (определений); 0.20	—
229	484718.48	1293796.57	Метод спутниковых геодезических измерений (определений); 0.20	—
230	484735.32	1293772.46	Метод спутниковых геодезических измерений (определений); 0.20	—
231	484740.50	1293768.25	Метод спутниковых геодезических измерений (определений); 0.20	—
232	484756.47	1293760.75	Метод спутниковых геодезических измерений (определений); 0.20	—
233	484773.11	1293747.19	Метод спутниковых геодезических измерений (определений); 0.20	—

1	2	3	4	5
234	484779.09	1293744.25	Метод спутниковых геодезических измерений (определений); 0.20	—
235	484813.19	1293735.19	Метод спутниковых геодезических измерений (определений); 0.20	—
236	484842.95	1293731.31	Метод спутниковых геодезических измерений (определений); 0.20	—
237	484878.24	1293726.28	Метод спутниковых геодезических измерений (определений); 0.20	—
238	484919.49	1293723.10	Метод спутниковых геодезических измерений (определений); 0.20	—
239	484953.77	1293717.59	Метод спутниковых геодезических измерений (определений); 0.20	—
240	484998.13	1293718.66	Метод спутниковых геодезических измерений (определений); 0.20	—
241	485035.23	1293721.22	Метод спутниковых геодезических измерений (определений); 0.20	—
242	485060.78	1293723.93	Метод спутниковых геодезических измерений (определений); 0.20	—
243	485084.70	1293724.46	Метод спутниковых геодезических измерений (определений); 0.20	—
244	485091.22	1293725.87	Метод спутниковых геодезических измерений (определений); 0.20	—
245	485114.60	1293738.04	Метод спутниковых геодезических измерений (определений); 0.20	—
246	485119.85	1293742.16	Метод спутниковых геодезических измерений (определений); 0.20	—
247	485135.90	1293758.56	Метод спутниковых геодезических измерений (определений); 0.20	—
248	485156.32	1293777.25	Метод спутниковых геодезических измерений (определений); 0.20	—
249	485177.15	1293797.05	Метод спутниковых геодезических измерений (определений); 0.20	—
250	485204.63	1293807.77	Метод спутниковых геодезических измерений (определений); 0.20	—

1	2	3	4	5
251	485233.90	1293827.24	Метод спутниковых геодезических измерений (определений); 0.20	—
252	485244.35	1293833.15	Метод спутниковых геодезических измерений (определений); 0.20	—
253	485267.41	1293834.79	Метод спутниковых геодезических измерений (определений); 0.20	—
254	485294.32	1293835.28	Метод спутниковых геодезических измерений (определений); 0.20	—
255	485300.85	1293836.70	Метод спутниковых геодезических измерений (определений); 0.20	—
256	485315.31	1293842.82	Метод спутниковых геодезических измерений (определений); 0.20	—
257	485327.20	1293844.18	Метод спутниковых геодезических измерений (определений); 0.20	—
258	485343.97	1293839.01	Метод спутниковых геодезических измерений (определений); 0.20	—
259	485359.12	1293828.71	Метод спутниковых геодезических измерений (определений); 0.20	—
260	485367.33	1293816.44	Метод спутниковых геодезических измерений (определений); 0.20	—
261	485374.24	1293798.00	Метод спутниковых геодезических измерений (определений); 0.20	—
262	485380.64	1293781.21	Метод спутниковых геодезических измерений (определений); 0.20	—
263	485384.76	1293775.97	Метод спутниковых геодезических измерений (определений); 0.20	—
264	485390.75	1293772.98	Метод спутниковых геодезических измерений (определений); 0.20	—
265	485397.44	1293772.92	Метод спутниковых геодезических измерений (определений); 0.20	—
266	485403.47	1293775.80	Метод спутниковых геодезических измерений (определений); 0.20	—
267	485414.69	1293789.00	Метод спутниковых геодезических измерений (определений); 0.20	—

1	2	3	4	5
268	485433.57	1293823.15	Метод спутниковых геодезических измерений (определений); 0.20	—
269	485454.51	1293852.61	Метод спутниковых геодезических измерений (определений); 0.20	—
270	485480.92	1293895.39	Метод спутниковых геодезических измерений (определений); 0.20	—
271	485503.88	1293928.52	Метод спутниковых геодезических измерений (определений); 0.20	—
272	485517.77	1293951.04	Метод спутниковых геодезических измерений (определений); 0.20	—
273	485518.39	1293958.51	Метод спутниковых геодезических измерений (определений); 0.20	—
274	485513.00	1293972.00	Метод спутниковых геодезических измерений (определений); 0.20	—
275	485507.71	1293963.28	Метод спутниковых геодезических измерений (определений); 0.20	—
276	485492.23	1293938.00	Метод спутниковых геодезических измерений (определений); 0.20	—
277	485468.67	1293904.02	Метод спутниковых геодезических измерений (определений); 0.20	—
278	485442.86	1293862.09	Метод спутниковых геодезических измерений (определений); 0.20	—
279	485420.78	1293831.04	Метод спутниковых геодезических измерений (определений); 0.20	—
280	485403.04	1293798.48	Метод спутниковых геодезических измерений (определений); 0.20	—
281	485394.22	1293787.65	Метод спутниковых геодезических измерений (определений); 0.20	—
282	485387.82	1293804.43	Метод спутниковых геодезических измерений (определений); 0.20	—
283	485380.72	1293823.37	Метод спутниковых геодезических измерений (определений); 0.20	—
284	485369.96	1293839.45	Метод спутниковых геодезических измерений (определений); 0.20	—

1	2	3	4	5
285	485350.45	1293852.74	Метод спутниковых геодезических измерений (определений); 0.20	—
286	485328.70	1293859.49	Метод спутниковых геодезических измерений (определений); 0.20	—
287	485311.24	1293857.44	Метод спутниковых геодезических измерений (определений); 0.20	—
288	485294.45	1293850.29	Метод спутниковых геодезических измерений (определений); 0.20	—
289	485267.54	1293849.86	Метод спутниковых геодезических измерений (определений); 0.20	—
290	485239.91	1293847.90	Метод спутниковых геодезических измерений (определений); 0.20	—
291	485226.02	1293839.99	Метод спутниковых геодезических измерений (определений); 0.20	—
292	485198.23	1293821.37	Метод спутниковых геодезических измерений (определений); 0.20	—
293	485169.06	1293809.98	Метод спутниковых геодезических измерений (определений); 0.20	—
294	485147.06	1293789.10	Метод спутниковых геодезических измерений (определений); 0.20	—
295	485125.81	1293769.68	Метод спутниковых геодезических измерений (определений); 0.20	—
296	485108.20	1293751.64	Метод спутниковых геодезических измерений (определений); 0.20	—
297	485084.83	1293739.47	Метод спутниковых геодезических измерений (определений); 0.20	—
298	485060.84	1293739.01	Метод спутниковых геодезических измерений (определений); 0.20	—
299	485035.37	1293736.29	Метод спутниковых геодезических измерений (определений); 0.20	—
300	484998.27	1293733.74	Метод спутниковых геодезических измерений (определений); 0.20	—
301	484953.91	1293732.66	Метод спутниковых геодезических измерений (определений); 0.20	—

1	2	3	4	5
302	484921.24	1293738.03	Метод спутниковых геодезических измерений (определений); 0.20	—
303	484878.37	1293741.29	Метод спутниковых геодезических измерений (определений); 0.20	—
304	484846.43	1293745.99	Метод спутниковых геодезических измерений (определений); 0.20	—
305	484816.66	1293749.86	Метод спутниковых геодезических измерений (определений); 0.20	—
306	484782.57	1293758.87	Метод спутниковых геодезических измерений (определений); 0.20	—
307	484764.52	1293773.55	Метод спутниковых геодезических измерений (определений); 0.20	—
308	484747.14	1293781.73	Метод спутниковых геодезических измерений (определений); 0.20	—
309	484732.06	1293802.94	Метод спутниковых геодезических измерений (определений); 0.20	—
310	484721.33	1293822.71	Метод спутниковых геодезических измерений (определений); 0.20	—
311	484710.63	1293846.03	Метод спутниковых геодезических измерений (определений); 0.20	—
312	484699.98	1293874.49	Метод спутниковых геодезических измерений (определений); 0.20	—
313	484692.94	1293901.46	Метод спутниковых геодезических измерений (определений); 0.20	—
314	484686.64	1293928.42	Метод спутниковых геодезических измерений (определений); 0.20	—
315	484682.58	1293961.91	Метод спутниковых геодезических измерений (определений); 0.20	—
316	484679.26	1293996.81	Метод спутниковых геодезических измерений (определений); 0.20	—
317	484681.78	1294035.33	Метод спутниковых геодезических измерений (определений); 0.20	—
318	484684.18	1294059.33	Метод спутниковых геодезических измерений (определений); 0.20	—

1	2	3	4	5
319	484694.57	1294084.67	Метод спутниковых геодезических измерений (определений); 0.20	—
320	484702.02	1294103.48	Метод спутниковых геодезических измерений (определений); 0.20	—
321	484707.36	1294131.80	Метод спутниковых геодезических измерений (определений); 0.20	—
322	484714.13	1294157.91	Метод спутниковых геодезических измерений (определений); 0.20	—
323	484721.69	1294189.09	Метод спутниковых геодезических измерений (определений); 0.20	—
324	484726.30	1294217.42	Метод спутниковых геодезических измерений (определений); 0.20	—
325	484728.73	1294245.04	Метод спутниковых геодезических измерений (определений); 0.20	—
326	484736.39	1294289.33	Метод спутниковых геодезических измерений (определений); 0.20	—
327	484745.40	1294321.92	Метод спутниковых геодезических измерений (определений); 0.20	—
328	484750.85	1294341.54	Метод спутниковых геодезических измерений (определений); 0.20	—
329	484759.47	1294330.55	Метод спутниковых геодезических измерений (определений); 0.20	—
330	484769.60	1294324.64	Метод спутниковых геодезических измерений (определений); 0.20	—
331	484789.89	1294317.17	Метод спутниковых геодезических измерений (определений); 0.20	—
332	484820.41	1294314.01	Метод спутниковых геодезических измерений (определений); 0.20	—
333	484844.99	1294299.27	Метод спутниковых геодезических измерений (определений); 0.20	—
334	484871.00	1294281.57	Метод спутниковых геодезических измерений (определений); 0.20	—
335	484901.47	1294275.48	Метод спутниковых геодезических измерений (определений); 0.20	—

1	2	3	4	5
336	484927.92	1294304.35	Метод спутниковых геодезических измерений (определений); 0.20	—
337	484915.84	1294416.41	Метод спутниковых геодезических измерений (определений); 0.20	—
338	484893.22	1294489.29	Метод спутниковых геодезических измерений (определений); 0.20	—
339	484866.34	1294572.44	Метод спутниковых геодезических измерений (определений); 0.20	—
340	484821.68	1294617.88	Метод спутниковых геодезических измерений (определений); 0.20	—
341	484884.23	1294621.67	Метод спутниковых геодезических измерений (определений); 0.20	—
342	484904.44	1294605.49	Метод спутниковых геодезических измерений (определений); 0.20	—
343	484968.30	1294591.86	Метод спутниковых геодезических измерений (определений); 0.20	—
344	485029.39	1294594.19	Метод спутниковых геодезических измерений (определений); 0.20	—
345	485064.43	1294609.87	Метод спутниковых геодезических измерений (определений); 0.20	—
346	485078.09	1294673.72	Метод спутниковых геодезических измерений (определений); 0.20	—
347	485081.56	1294736.25	Метод спутниковых геодезических измерений (определений); 0.20	—
348	485105.56	1294817.46	Метод спутниковых геодезических измерений (определений); 0.20	—
349	485129.20	1294859.41	Метод спутниковых геодезических измерений (определений); 0.20	—
350	485158.68	1294904.18	Метод спутниковых геодезических измерений (определений); 0.20	—
351	485180.79	1294937.43	Метод спутниковых геодезических измерений (определений); 0.20	—
352	485221.47	1294934.18	Метод спутниковых геодезических измерений (определений); 0.20	—

1	2	3	4	5
353	485267.67	1294897.37	Метод спутниковых геодезических измерений (определений); 0.20	—
354	485289.84	1294936.44	Метод спутниковых геодезических измерений (определений); 0.20	—
355	485286.27	1295023.72	Метод спутниковых геодезических измерений (определений); 0.20	—
356	485274.00	1295113.97	Метод спутниковых геодезических измерений (определений); 0.20	—
357	485268.88	1295191.09	Метод спутниковых геодезических измерений (определений); 0.20	—
358	485257.94	1295265.33	Метод спутниковых геодезических измерений (определений); 0.20	—
359	485226.74	1295351.40	Метод спутниковых геодезических измерений (определений); 0.20	—
360	485211.28	1295409.69	Метод спутниковых геодезических измерений (определений); 0.20	—
361	485187.20	1295479.70	Метод спутниковых геодезических измерений (определений); 0.20	—
362	485197.76	1295520.29	Метод спутниковых геодезических измерений (определений); 0.20	—
363	485208.26	1295555.12	Метод спутниковых геодезических измерений (определений); 0.20	—
364	485221.87	1295611.67	Метод спутниковых геодезических измерений (определений); 0.20	—
365	485232.47	1295659.55	Метод спутниковых геодезических измерений (определений); 0.20	—
366	485243.41	1295741.62	Метод спутниковых геодезических измерений (определений); 0.20	—
367	485277.08	1295766.00	Метод спутниковых геодезических измерений (определений); 0.20	—
368	485311.60	1295804.95	Метод спутниковых геодезических измерений (определений); 0.20	—
369	485335.01	1295820.73	Метод спутниковых геодезических измерений (определений); 0.20	—

1	2	3	4	5
370	485348.06	1295816.99	Метод спутниковых геодезических измерений (определений); 0.20	—
371	485358.45	1295761.63	Метод спутниковых геодезических измерений (определений); 0.20	—
372	485370.38	1295715.02	Метод спутниковых геодезических измерений (определений); 0.20	—
373	485377.88	1295660.42	Метод спутниковых геодезических измерений (определений); 0.20	—
374	485382.41	1295600.76	Метод спутниковых геодезических измерений (определений); 0.20	—
375	485385.61	1295552.75	Метод спутниковых геодезических измерений (определений); 0.20	—
376	485389.50	1295501.07	Метод спутниковых геодезических измерений (определений); 0.20	—
377	485390.62	1295464.72	Метод спутниковых геодезических измерений (определений); 0.20	—
378	485395.21	1295410.88	Метод спутниковых геодезических измерений (определений); 0.20	—
379	485399.69	1295345.47	Метод спутниковых геодезических измерений (определений); 0.20	—
380	485409.48	1295302.49	Метод спутниковых геодезических измерений (определений); 0.20	—
381	485440.19	1295241.85	Метод спутниковых геодезических измерений (определений); 0.20	—
382	485479.83	1295205.10	Метод спутниковых геодезических измерений (определений); 0.20	—
383	485516.65	1295177.19	Метод спутниковых геодезических измерений (определений); 0.20	—
384	485529.37	1295137.07	Метод спутниковых геодезических измерений (определений); 0.20	—
385	485542.52	1295064.28	Метод спутниковых геодезических измерений (определений); 0.20	—
386	485554.97	1294995.12	Метод спутниковых геодезических измерений (определений); 0.20	—

1	2	3	4	5
387	485571.23	1294944.06	Метод спутниковых геодезических измерений (определений); 0.20	—
388	485582.43	1294897.45	Метод спутниковых геодезических измерений (определений); 0.20	—
389	485582.06	1294856.71	Метод спутниковых геодезических измерений (определений); 0.20	—
390	485595.27	1294789.75	Метод спутниковых геодезических измерений (определений); 0.20	—
391	485605.53	1294718.40	Метод спутниковых геодезических измерений (определений); 0.20	—
392	485617.28	1294651.45	Метод спутниковых геодезических измерений (определений); 0.20	—
393	485628.60	1294616.43	Метод спутниковых геодезических измерений (определений); 0.20	—
394	485645.94	1294605.36	Метод спутниковых геодезических измерений (определений); 0.20	—
395	485666.30	1294605.92	Метод спутниковых геодезических измерений (определений); 0.20	—
396	485685.27	1294613.71	Метод спутниковых геодезических измерений (определений); 0.20	—
397	485718.14	1294631.61	Метод спутниковых геодезических измерений (определений); 0.20	—
398	485741.49	1294641.57	Метод спутниковых геодезических измерений (определений); 0.20	—
399	485759.77	1294653.78	Метод спутниковых геодезических измерений (определений); 0.20	—
400	485780.27	1294669.59	Метод спутниковых геодезических измерений (определений); 0.20	—
401	485799.42	1294697.04	Метод спутниковых геодезических измерений (определений); 0.20	—
402	485808.31	1294715.16	Метод спутниковых геодезических измерений (определений); 0.20	—
403	485820.33	1294759.35	Метод спутниковых геодезических измерений (определений); 0.20	—

1	2	3	4	5
404	485831.62	1294802.13	Метод спутниковых геодезических измерений (определений); 0.20	—
405	485839.96	1294839.85	Метод спутниковых геодезических измерений (определений); 0.20	—
406	485852.66	1294876.80	Метод спутниковых геодезических измерений (определений); 0.20	—
407	485866.16	1294923.18	Метод спутниковых геодезических измерений (определений); 0.20	—
408	485866.32	1294940.64	Метод спутниковых геодезических измерений (определений); 0.20	—
409	485869.67	1294990.05	Метод спутниковых геодезических измерений (определений); 0.20	—
410	485869.29	1295027.12	Метод спутниковых геодезических измерений (определений); 0.20	—
411	485863.08	1295063.51	Метод спутниковых геодезических измерений (определений); 0.20	—
412	485861.80	1295083.18	Метод спутниковых геодезических измерений (определений); 0.20	—
413	485872.91	1295106.30	Метод спутниковых геодезических измерений (определений); 0.20	—
414	485878.96	1295131.67	Метод спутниковых геодезических измерений (определений); 0.20	—
415	485874.96	1295171.72	Метод спутниковых геодезических измерений (определений); 0.20	—
416	485853.41	1295198.81	Метод спутниковых геодезических измерений (определений); 0.20	—
417	485833.15	1295209.90	Метод спутниковых геодезических измерений (определений); 0.20	—
418	485804.73	1295201.46	Метод спутниковых геодезических измерений (определений); 0.20	—
419	485777.77	1295195.15	Метод спутниковых геодезических измерений (определений); 0.20	—
420	485758.12	1295193.12	Метод спутниковых геодезических измерений (определений); 0.20	—

1	2	3	4	5
421	485750.97	1295205.56	Метод спутниковых геодезических измерений (определений); 0.20	—
422	485748.26	1295226.66	Метод спутниковых геодезических измерений (определений); 0.20	—
423	485758.72	1295257.81	Метод спутниковых геодезических измерений (определений); 0.20	—
424	485776.36	1295280.20	Метод спутниковых геодезических измерений (определений); 0.20	—
425	485787.42	1295295.35	Метод спутниковых геодезических измерений (определений); 0.20	—
426	485788.30	1295312.80	Метод спутниковых геодезических измерений (определений); 0.20	—
427	485788.52	1295336.76	Метод спутниковых геодезических измерений (определений); 0.20	—
428	485786.69	1295375.31	Метод спутниковых геодезических измерений (определений); 0.20	—
429	485796.47	1295412.29	Метод спутниковых геодезических измерений (определений); 0.20	—
430	485811.83	1295500.12	Метод спутниковых геодезических измерений (определений); 0.20	—
431	485831.50	1295584.24	Метод спутниковых геодезических измерений (определений); 0.20	—
432	485829.25	1295656.25	Метод спутниковых геодезических измерений (определений); 0.20	—
433	485817.29	1295777.73	Метод спутниковых геодезических измерений (определений); 0.20	—
434	485806.08	1295900.67	Метод спутниковых геодезических измерений (определений); 0.20	—
435	485792.59	1296014.20	Метод спутниковых геодезических измерений (определений); 0.20	—
436	485776.48	1296079.05	Метод спутниковых геодезических измерений (определений); 0.20	—
437	485768.86	1296120.53	Метод спутниковых геодезических измерений (определений); 0.20	—

1	2	3	4	5
438	485753.17	1296151.93	Метод спутниковых геодезических измерений (определений); 0.20	—
439	485734.55	1296182.67	Метод спутниковых геодезических измерений (определений); 0.20	—
440	485720.99	1296208.96	Метод спутниковых геодезических измерений (определений); 0.20	—
441	485722.03	1296243.14	Метод спутниковых геодезических измерений (определений); 0.20	—
442	485741.82	1296260.41	Метод спутниковых геодезических измерений (определений); 0.20	—
443	485776.09	1296270.94	Метод спутниковых геодезических измерений (определений); 0.20	—
444	485796.39	1296265.66	Метод спутниковых геодезических измерений (определений); 0.20	—
445	485826.63	1296234.13	Метод спутниковых геодезических измерений (определений); 0.20	—
446	485840.10	1296198.41	Метод спутниковых геодезических измерений (определений); 0.20	—
447	485844.74	1296151.07	Метод спутниковых геодезических измерений (определений); 0.20	—
448	485859.57	1296103.70	Метод спутниковых геодезических измерений (определений); 0.20	—
449	485875.39	1296085.42	Метод спутниковых геодезических измерений (определений); 0.20	—
450	485907.16	1296062.58	Метод спутниковых геодезических измерений (определений); 0.20	—
451	485951.33	1296044.70	Метод спутниковых геодезических измерений (определений); 0.20	—
452	485982.50	1296034.98	Метод спутниковых геодезических измерений (определений); 0.20	—
453	486021.54	1296012.81	Метод спутниковых геодезических измерений (определений); 0.20	—
454	486056.18	1295986.33	Метод спутниковых геодезических измерений (определений); 0.20	—

1	2	3	4	5
455	486066.98	1295975.32	Метод спутниковых геодезических измерений (определений); 0.20	—
456	486083.53	1295956.30	Метод спутниковых геодезических измерений (определений); 0.20	—
457	486110.69	1295907.28	Метод спутниковых геодезических измерений (определений); 0.20	—
458	486127.61	1295851.19	Метод спутниковых геодезических измерений (определений); 0.20	—
459	486137.95	1295790.75	Метод спутниковых геодезических измерений (определений); 0.20	—
460	486154.27	1295746.98	Метод спутниковых геодезических измерений (определений); 0.20	—
461	486175.08	1295717.75	Метод спутниковых геодезических измерений (определений); 0.20	—
462	486195.12	1295684.85	Метод спутниковых геодезических измерений (определений); 0.20	—
463	486210.80	1295650.53	Метод спутниковых геодезических измерений (определений); 0.20	—
464	486215.71	1295631.61	Метод спутниковых геодезических измерений (определений); 0.20	—
465	486211.26	1295621.48	Метод спутниковых геодезических измерений (определений); 0.20	—
466	486226.98	1295592.98	Метод спутниковых геодезических измерений (определений); 0.20	—
467	486239.05	1295561.62	Метод спутниковых геодезических измерений (определений); 0.20	—
468	486246.78	1295532.45	Метод спутниковых геодезических измерений (определений); 0.20	—
469	486244.30	1295499.03	Метод спутниковых геодезических измерений (определений); 0.20	—
470	486221.48	1295468.73	Метод спутниковых геодезических измерений (определений); 0.20	—
471	486203.79	1295442.73	Метод спутниковых геодезических измерений (определений); 0.20	—

1	2	3	4	5
472	486186.82	1295413.85	Метод спутниковых геодезических измерений (определений); 0.20	—
473	486190.01	1295365.85	Метод спутниковых геодезических измерений (определений); 0.20	—
474	486192.50	1295320.01	Метод спутниковых геодезических измерений (определений); 0.20	—
475	486202.23	1295272.69	Метод спутниковых геодезических измерений (определений); 0.20	—
476	486217.29	1295250.01	Метод спутниковых геодезических измерений (определений); 0.20	—
477	486230.19	1295229.55	Метод спутниковых геодезических измерений (определений); 0.20	—
478	486222.73	1295207.81	Метод спутниковых геодезических измерений (определений); 0.20	—
479	486222.56	1295189.62	Метод спутниковых геодезических измерений (определений); 0.20	—
480	486222.85	1295142.38	Метод спутниковых геодезических измерений (определений); 0.20	—
481	486211.56	1295099.60	Метод спутниковых геодезических измерений (определений); 0.20	—
482	486210.82	1295018.93	Метод спутниковых геодезических измерений (определений); 0.20	—
483	486209.75	1294900.46	Метод спутниковых геодезических измерений (определений); 0.20	—
484	486224.79	1294794.96	Метод спутниковых геодезических измерений (определений); 0.20	—
485	486235.91	1294738.86	Метод спутниковых геодезических измерений (определений); 0.20	—
486	486258.12	1294703.07	Метод спутниковых геодезических измерений (определений); 0.20	—
487	486281.89	1294678.84	Метод спутниковых геодезических измерений (определений); 0.20	—
488	486251.07	1294647.14	Метод спутниковых геодезических измерений (определений); 0.20	—

1	2	3	4	5
489	486202.00	1294605.44	Метод спутниковых геодезических измерений (определений); 0.20	—
490	486174.13	1294578.80	Метод спутниковых геодезических измерений (определений); 0.20	—
491	486112.74	1294540.82	Метод спутниковых геодезических измерений (определений); 0.20	—
492	486031.62	1294492.84	Метод спутниковых геодезических измерений (определений); 0.20	—
493	485973.49	1294453.42	Метод спутниковых геодезических измерений (определений); 0.20	—
494	485911.39	1294418.32	Метод спутниковых геодезических измерений (определений); 0.20	—
495	485795.27	1294356.87	Метод спутниковых геодезических измерений (определений); 0.20	—
496	485701.09	1294311.22	Метод спутниковых геодезических измерений (определений); 0.20	—
497	485631.69	1294272.57	Метод спутниковых геодезических измерений (определений); 0.20	—
498	485570.35	1294240.40	Метод спутниковых геодезических измерений (определений); 0.20	—
499	485506.77	1294203.90	Метод спутниковых геодезических измерений (определений); 0.20	—
500	485450.52	1294173.15	Метод спутниковых геодезических измерений (определений); 0.20	—
501	485422.76	1294157.41	Метод спутниковых геодезических измерений (определений); 0.20	—
502	485434.95	1294138.37	Метод спутниковых геодезических измерений (определений); 0.20	—
503	485450.93	1294127.34	Метод спутниковых геодезических измерений (определений); 0.20	—
504	485460.34	1294132.42	Метод спутниковых геодезических измерений (определений); 0.20	—
505	485446.77	1294147.64	Метод спутниковых геодезических измерений (определений); 0.20	—

1	2	3	4	5
506	485443.89	1294152.13	Метод спутниковых геодезических измерений (определений); 0.20	—
507	485456.92	1294159.55	Метод спутниковых геодезических измерений (определений); 0.20	—
508	485513.17	1294190.30	Метод спутниковых геодезических измерений (определений); 0.20	—
509	485576.74	1294226.80	Метод спутниковых геодезических измерений (определений); 0.20	—
510	485638.09	1294258.97	Метод спутниковых геодезических измерений (определений); 0.20	—
511	485707.49	1294297.62	Метод спутниковых геодезических измерений (определений); 0.20	—
512	485801.67	1294343.28	Метод спутниковых геодезических измерений (определений); 0.20	—
513	485917.78	1294404.73	Метод спутниковых геодезических измерений (определений); 0.20	—
514	485979.88	1294439.82	Метод спутниковых геодезических измерений (определений); 0.20	—
1	486040.03	1294480.45	Метод спутниковых геодезических измерений (определений); 0.20	—