



АДМИНИСТРАЦИЯ КУРСКОЙ ОБЛАСТИ

**Управление Администрации Курской области
по охране объектов культурного наследия**

П Р И К А З

от 20.07.2020 № 135-п

г. Курск

О включении выявленного объекта культурного наследия «Ансамбль женской прогимназии, где была создана первая в городе комсомольская ячейка, 1919 г., в составе: Здание гимназии 1, Здание гимназии 2, Здание гимназии 3», расположенного по адресу: Курская область, Обоянский район, город Обоянь, улица Луначарского, дом 43, в единый государственный реестр объектов культурного наследия (памятников истории и культуры) народов Российской Федерации в качестве объекта культурного наследия регионального значения «Ансамбль Земской женской гимназии» и утверждении границ его территории

В соответствии с Федеральным законом от 25 июня 2002 года № 73-ФЗ «Об объектах культурного наследия (памятниках истории и культуры) народов Российской Федерации», Законом Курской области от 29 декабря 2005 года № 120-ЗКО «Об объектах культурного наследия Курской области», на основании акта государственной историко-культурной экспертизы, составленного по результатам государственной историко-культурной экспертизы от 22 июля 2019 г., выполненной аттестованным государственным экспертом Е.В. Холодовой, **ПРИКАЗЫВАЮ:**

1 Включить выявленный объект культурного наследия «Ансамбль женской прогимназии, где была создана первая в городе комсомольская ячейка, 1919 г., в составе: Здание гимназии 1, Здание гимназии 2, Здание гимназии 3», расположенный по адресу: Курская область, Обоянский район, город Обоянь, улица Луначарского, дом 43, в единый государственный реестр объектов культурного наследия (памятников истории и культуры) народов Российской Федерации в качестве объекта культурного наследия регионального значения «Ансамбль Земской женской гимназии», время создания – последняя четверть XIX в., вид объекта – ансамбль, расположенного по адресу: Курская область, Обоянский район, город Обоянь, улица Жукова, дом 39.



310861 152108

2. Утвердить прилагаемые границы территории объекта культурного наследия регионального значения, указанного в пункте 1 настоящего приказа.

3. Исключить из перечня выявленных объектов культурного наследия, расположенных на территории Курской области, выявленный объект культурного наследия «Ансамбль женской прогимназии, где была создана первая в городе комсомольская ячейка, 1919 г., в составе: Здание гимназии 1, Здание гимназии 2, Здание гимназии 3», числящиеся под порядковыми номерами 1355, 1356, 1357, 1358.

4. Контроль за исполнением настоящего приказа возложить на начальника отдела учета и предоставления государственных услуг управления Администрации Курской области по охране объектов культурного наследия О.Н. Беспарточную.

Начальник управления
Администрации Курской области
по охране объектов культурного наследия



И.А. Мусьял

Приложение
к приказу управления Администрации
Курской области по охране объектов
культурного наследия
от 20.07.2020 № 135-п

Состав объекта культурного наследия регионального значения
«Ансамбль Земской женской гимназии», расположенного по адресу:
Курская область, Обоянский район, город Обоянь,
улица Жукова, д. 39.

п/п	Наименование объекта	Вид объекта	Дата создания	Местоположение
1.	Главный учебный корпус	Памятник	Последняя четверть XIX в.	Курская область, Обоянский район, улица Жукова, д. 39
2.	Учебный корпус	Памятник	Последняя четверть XIX в.	Курская область, Обоянский район, улица Жукова, д. 39
3.	Ворота	Памятник	Последняя четверть XIX в.	Курская область, Обоянский район, улица Жукова, д. 39

УТВЕРЖДЕНЫ

приказом управления Администрации
Курской области по охране объектов
культурного наследия

от 20.07.2020 № 135-п

Границы территории объекта культурного наследия регионального значения «Ансамбль Земской женской гимназии», расположенного по адресу: Российская Федерация, Курская область, Обоянский район, город Обоянь, улица Жукова, д. 39.

Описание границ территории объекта культурного наследия

Граница территории объекта культурного наследия определяет пространство в квартале жилой исторической и современной застройки вокруг здания и проходит, отстоя от него на определённом заданном экспертизой расстоянии. Форма участка в границах территории объекта культурного наследия Г-образная в плане, общей площадью 1965 кв. м.

Текстовое описание поворотных точек границы территории

1-2; 2-3; 3-4 - граница в северной и западной части участка проходит по дворовой части территории вдоль стен зданий на расстоянии от 1,0 м до 2 м.

4-5 - граница в восточной части участка проходит с севера на юг вдоль восточной стены здания на расстоянии 7,67 м и проходит по бордюру проезжей части ул. Луначарского.

5-6 - граница в южной части участка проходит с востока на запад вдоль стен зданий на расстоянии от фасадов 11,30 м, по бордюру проезжей части ул. Жукова.

6-1 - граница в западной части участка идёт в направлении с юга на север, по двору плотно к стене здания на расстоянии 0,5 м.

**Координаты характерных (поворотных) точек границы территории
объекта культурного наследия**

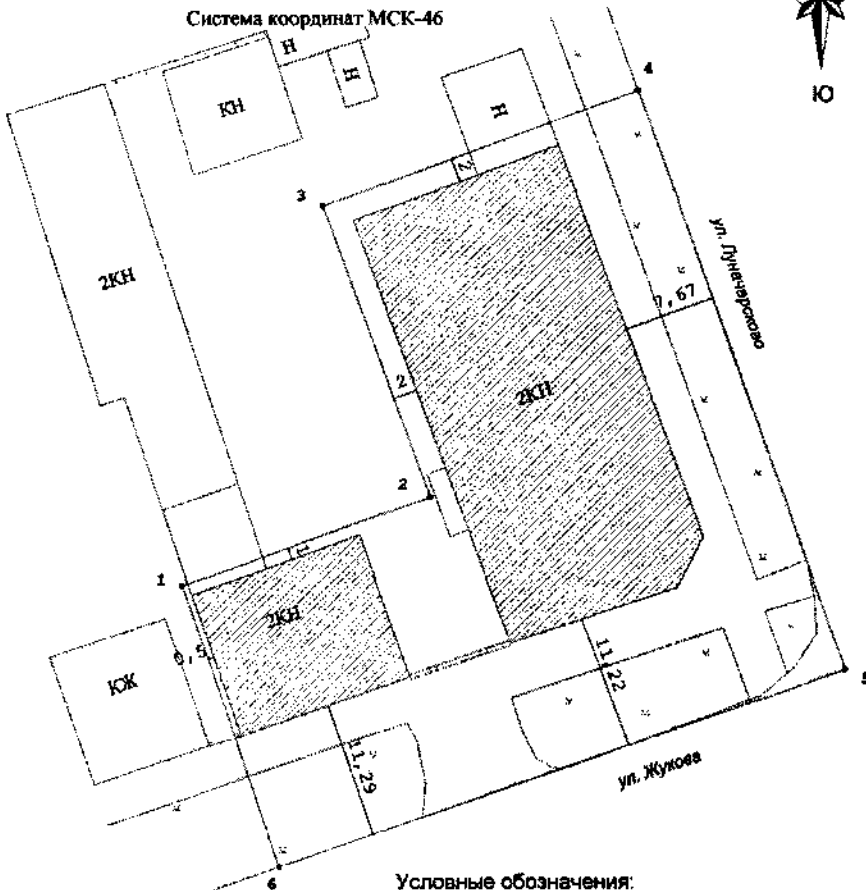
№	X	У	Длина	Угол
1	362854,83	1305747,47	21,96	070°26'34"
2	362862,18	1305768,16	25,77	339°52'14"
3	362886,38	1305759,29	27,84	069°44'33"
4	362896,02	1305785,41	51,23	160°08'35"
5	362847,84	1305802,81	50,12	250°51'10"
6	362831,4	1305755,46	24,75	341°10'11"
1	362854,83	1305747,47		

Схема границы территории объекта культурного наследия





по адресу: Россия, г. Обоянь, ул. Жукова, д. 39


Масштаб 1:500

Система координат МСК-46



Условные обозначения:

-  объект культурного наследия
-  граница территории объекта культурного наследия
-  характерная (поворотная) точка границы территории объекта культурного наследия
-  расстояние от стены объекта культурного наследия (ОКН) до границы территории ОКН

		ООО "ЗЕМЛЕМЕР"			
		Схема границы территории объекта культурного наследия			
Ген директор	Карлушин А.П.	Объект: Курская обл., Обоянь, ул. Жукова, д.39	Заказ	Лист	Масштаб 1:500
Исполнитель	Шагомена С.Н.				
Эксперт ГИЭС	Холодова Е.В.				
			ИНВ. №		