



АДМИНИСТРАЦИЯ КУРСКОЙ ОБЛАСТИ

Управление Администрации Курской области
по охране объектов культурного наследия

П Р И К А З

от 20.07.2020 № 140-п

г. Курск

**Об утверждении графического описания местоположения границ
защитной зоны объекта культурного наследия регионального
значения**

**«Братская могила воинов Советской Армии, погибших
в феврале 1943 года», 1943 г.**

**(Курская область, Золотухинский район, Ануфриевский сельсовет,
с. Ануфриевка (в центре села))**

В соответствии со статьями 20.2, 34.1 Федерального закона от 25 июня 2002 года № 73-ФЗ «Об объектах культурного наследия (памятниках истории и культуры) народов Российской Федерации», пунктом 3.8 Положения об управлении Администрации Курской области по охране объектов культурного наследия, утвержденного постановлением Губернатора Курской области от 21.05.2018 № 166-пг, ПРИКАЗЫВАЮ:

Утвердить прилагаемые:

графическое описание местоположения границ защитной зоны объекта культурного наследия регионального значения «Братская могила воинов Советской Армии, погибших в феврале 1943 года», 1943 г., расположенного по адресу: Курская область, Золотухинский район, Ануфриевский сельсовет, с. Ануфриевка (в центре села), с перечнем координат характерных точек этих границ в системе координат, установленной для ведения Единого государственного реестра недвижимости;

режим использования земель в границах защитной зоны объекта культурного наследия регионального значения «Братская могила воинов Советской Армии, погибших в феврале 1943 года», 1943 г.

Начальник управления
Администрации Курской области
по охране объектов культурного наследия



И.А. Мусьял



УТВЕРЖДЕНО
приказом управления Администрации
Курской области по охране объектов
культурного наследия
от 20.07.2020 № 140-п






**Графическое описание местоположения границ защитной зоны
объекта культурного наследия регионального значения
«Братская могила воинов Советской Армии, погибших в феврале 1943
года», 1943 г., расположенного по адресу:
Курская область, Золотухинский район, Ануфриевский сельсовет,
с. Ануфриевка (в центре села), с перечнем координат характерных
точек этих границ в системе координат, установленной для ведения
Единого государственного реестра недвижимости**

1. Графическое описание границ защитной зоны объекта культурного наследия регионального значения «Братская могила воинов Советской Армии, погибших в феврале 1943 года», 1943 г.



Масштаб 1: 3000

Используемые условные знаки и обозначения:

-  – граница защитной зоны ОКН.
-  – граница территории ОКН.
-  – граница ОКН.
-  – номер характерной точки границы защитной зоны ОКН.
-  – характерная точка границы защитной зоны ОКН.

2. Координаты поворотных точек границ защитной зоны объекта культурного наследия регионального значения «Братская могила воинов Советской Армии, погибших в феврале 1943 года», 1943 г. (S = 132690 кв. м. ± 127 кв. м)

Обозначение характерных точек границ	Координаты, м		Метод определения координат и средняя квадратическая погрешность положения характерной точки (M _i), м	Описание закрепления точки
	X	Y		
1	2	3	4	5
1	467422.85	1331960.15	Аналитический метод. 0.10	–
2	467446.80	1331988.94	Аналитический метод. 0.10	–
3	467464.97	1332021.70	Аналитический метод. 0.10	–
4	467473.73	1332045.35	Аналитический метод. 0.10	–
5	467483.00	1332081.64	Аналитический метод. 0.10	–
6	467485.34	1332119.02	Аналитический метод. 0.10	–
7	467480.67	1332156.19	Аналитический метод. 0.10	–
8	467469.15	1332191.83	Аналитический метод. 0.10	–
9	467451.18	1332224.70	Аналитический метод. 0.10	–
10	467426.52	1332254.53	Аналитический метод. 0.10	–
11	467396.58	1332279.05	Аналитический метод. 0.10	–
12	467362.48	1332297.34	Аналитический метод. 0.10	–
13	467325.50	1332309.55	Аналитический метод. 0.10	–
14	467288.44	1332314.98	Аналитический метод. 0.10	–
15	467251.02	1332313.40	Аналитический метод. 0.10	–
16	467214.54	1332304.87	Аналитический метод. 0.10	–
17	467180.30	1332289.69	Аналитический метод. 0.10	–
18	467149.49	1332268.39	Аналитический метод. 0.10	–
19	467123.19	1332241.72	Аналитический метод. 0.10	–
20	467102.33	1332210.61	Аналитический метод. 0.10	–
21	467086.52	1332172.86	Аналитический метод. 0.10	–
22	467076.60	1332133.65	Аналитический метод. 0.10	–
23	467074.61	1332096.25	Аналитический метод. 0.10	–
24	467079.63	1332059.13	Аналитический метод. 0.10	–
25	467091.49	1332023.60	Аналитический метод. 0.10	–
26	467109.76	1331990.90	Аналитический метод. 0.10	–
27	467133.80	1331962.18	Аналитический метод. 0.10	–
28	467162.78	1331938.45	Аналитический метод. 0.10	–
29	467195.68	1331920.54	Аналитический метод. 0.10	–
30	467219.40	1331911.86	Аналитический метод. 0.10	–
31	467250.93	1331904.29	Аналитический метод. 0.10	–
32	467288.32	1331902.01	Аналитический метод. 0.10	–
33	467325.48	1331906.74	Аналитический метод. 0.10	–
34	467361.10	1331918.31	Аналитический метод. 0.10	–
35	467393.94	1331936.33	Аналитический метод. 0.10	–
1	467422.85	1331960.15	Аналитический метод. 0.10	–

УТВЕРЖДЕН
приказом управления Администрации
Курской области по охране объектов
культурного наследия
от 20.07.2020 № 140-п

**Режим использования земель в границах защитной зоны объекта
культурного наследия регионального значения «Братская могила воинов
Советской Армии, погибших в феврале 1943 года», 1943 г.**

В границах защитной зоны объекта культурного наследия регионального значения «Братская могила воинов Советской Армии, погибших в феврале 1943 года», 1943 г. запрещается строительство объектов капитального строительства и их реконструкция, связанная с изменением их параметров (высоты, количества этажей, площади), за исключением строительства и реконструкции линейных объектов.