



АДМИНИСТРАЦИЯ КУРСКОЙ ОБЛАСТИ

**Управление Администрации Курской области
по охране объектов культурного наследия**

П Р И К А З

от 25.06.2020 № 128-п

г. Курск

О включении выявленного объекта культурного наследия «Здание библиотеки им. Е. Маркова, нач. XX в.», расположенного по адресу: Курская область, город Щигры, улица Большевиков, дом 18, в единый государственный реестр объектов культурного наследия (памятников истории и культуры) народов Российской Федерации в качестве объекта культурного наследия регионального значения «Земская библиотека имени Е.Л. Маркова» и утверждении границ его территории

В соответствии с Федеральным законом от 25 июня 2002 года № 73-ФЗ «Об объектах культурного наследия (памятниках истории и культуры) народов Российской Федерации», Законом Курской области от 29 декабря 2005 года № 120-ЗКО «Об объектах культурного наследия Курской области», на основании акта государственной историко-культурной экспертизы, составленного по результатам государственной историко-культурной экспертизы от 20 марта 2020 г., выполненной аттестованным государственным экспертом Е.В. Холодовой, ПРИКАЗЫВАЮ:

1. Включить выявленный объект культурного наследия «Здание библиотеки им. Е. Маркова, нач. XX в.», расположенный по адресу: Курская область, город Щигры, улица Большевиков, дом 18, в единый государственный реестр объектов культурного наследия (памятников истории и культуры) народов Российской Федерации в качестве объекта культурного наследия регионального значения «Земская библиотека имени Е.Л. Маркова», время создания - 1907 г., вид объекта – памятник, расположенного по адресу: Курская область, город Щигры, улица Большевиков, дом 18.

2. Утвердить прилагаемые границы территории объекта культурного наследия регионального значения, указанного в пункте 1 настоящего приказа.

3. Исключить из перечня выявленных объектов культурного наследия, расположенных на территории Курской области, выявленный объект



культурного наследия «Здание библиотеки им. Е. Маркова, нач. XX в.», числящийся под порядковым номером 2115.

4. Контроль за исполнением настоящего приказа возложить на начальника отдела учета и предоставления государственных услуг управления Администрации Курской области по охране объектов культурного наследия О.Н. Беспарточную.

Начальник управления
Администрации Курской области
по охране объектов культурного наследия



И.А. Мусьял

УТВЕРЖДЕНЫ
приказом управления Администрации
Курской области по охране объектов
культурного наследия
от 25.06.2020 № 128-п

Границы территории объекта культурного наследия регионального значения «Земская библиотека имени Е.Л. Маркова», расположенного по адресу: Курская область, город Щигры, улица Большевиков, дом 18

Описание границ территории объекта культурного наследия

Граница территории объекта культурного наследия определяет пространство в квартале жилой исторической и современной застройки вокруг здания и проходит, отстоя от него на определённом заданном экспертизой расстоянии. Форма участка в границах территории объекта культурного наследия прямоугольная, общей площадью 525 кв. м.

Текстовое описание поворотных точек границы территории

1-2 - граница в северной части участка проходит с запада на восток вдоль северной стены здания на расстоянии 2,0 м.

2-3 - граница в восточной части участка проходит по дворовой территории с севера на юг вдоль восточной стены здания на расстоянии 2,0 м.

3-4 - граница в южной части участка проходит по дворовой территории участка с востока на запад вдоль южной стены здания на расстоянии 5,0 м.

4-1 - граница в западной части участка проходит в направлении с юга на север по бордюру проезжей части на расстоянии от западной стены здания 8,0 м.

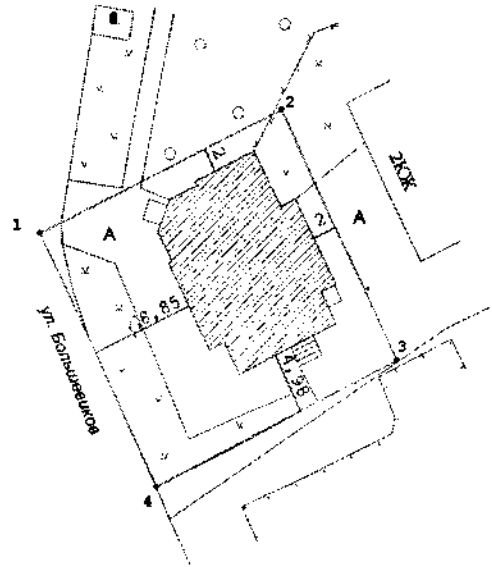
Координаты характерных (поворотных) точек границы территории объекта культурного наследия

№	X	Y	Длина	Угол
1	437362,71	1348562,94	23,04	064°13'28"
2	437372,73	1348583,69	22,72	154°40'31"
3	437352,19	1348593,41	22,96	243°42'50"
4	437342,02	1348572,82	22,93	334°28'28"
1	437362,71	1348562,94		





Схема границы территории объекта культурного наследия
по адресу: Россия, Курская обл., г. Щигры, ул. Большевиков, 18

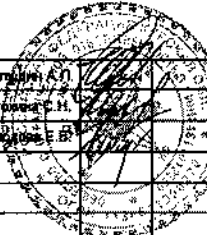
Масштаб 1:500

Система координат МСК-46



Условные обозначения:

-  объект культурного наследия
-  граница территории объекта культурного наследия
-  1 характерная (поворотная) точка границы территории объекта культурного наследия
-  7, 14 расстояние от стены объекта культурного наследия (ОКН) до границы территории ОКН

		ООО "ЗЕМЛЕМЕР"			
		Схема границы территории объекта культурного наследия			
Ген директор	Карпович А. П.		Объект: Курская обл., г. Щигры, ул. Большевиков, 18		Заказ
Исполнитель	Шагалева Е. Н.		Лист	Масштаб	
Эксперт ГИКЗ	Холмова Е. В.			1:500	
			ИНВ. №		