



АДМИНИСТРАЦИЯ КУРСКОЙ ОБЛАСТИ

**Управление Администрации Курской области
по охране объектов культурного наследия**

П Р И К А З

от 25.06.2020 № 129-п

г. Курск

О включении выявленного объекта культурного наследия «Здание архива Духовной консистории», расположенного по адресу: Курская область, город Курск, улица Сонина, дом 3(1), в единый государственный реестр объектов культурного наследия (памятников истории и культуры) народов Российской Федерации в качестве объекта культурного наследия регионального значения «Здание архива Духовной консистории» и утверждении границ его территории

В соответствии с Федеральным законом от 25 июня 2002 года № 73-ФЗ «Об объектах культурного наследия (памятниках истории и культуры) народов Российской Федерации», Законом Курской области от 29 декабря 2005 года № 120-ЗКО «Об объектах культурного наследия Курской области», на основании акта государственной историко-культурной экспертизы, составленного по результатам государственной историко-культурной экспертизы от 1 декабря 2020 г., выполненной аттестованным государственным экспертом Е.В. Холодовой, **ПРИКАЗЫВАЮ:**

1. Включить выявленный объект культурного наследия «Здание архива Духовной консистории», расположенный по адресу: Курская область, город Курск, улица Сонина, дом 3(1), в единый государственный реестр объектов культурного наследия (памятников истории и культуры) народов Российской Федерации в качестве объекта культурного наследия регионального значения «Здание архива Духовной консистории», время создания - 1836 г., вид объекта – памятник, расположенного по адресу: Курская область, город Курск, улица Сонина, дом 1.

2. Утвердить прилагаемые границы территории объекта культурного наследия регионального значения, указанного в пункте 1 настоящего приказа.

3. Исключить из перечня выявленных объектов культурного наследия, расположенных на территории Курской области, выявленный объект культурного наследия «Здание архива Духовной консистории», числящийся под порядковым номером 441.



310457 587109

4. Контроль за исполнением настоящего приказа возложить на начальника отдела учета и предоставления государственных услуг управления Администрации Курской области по охране объектов культурного наследия О.Н. Беспарточную.

Начальник управления
Администрации Курской области
по охране объектов культурного наследия



И.А. Мусьял

УТВЕРЖДЕНЫ
приказом управления Администрации
Курской области по охране объектов
культурного наследия
от 25.06.2020 № 129-п

Границы территории объекта культурного наследия регионального значения «Здание архива Духовной консистории», расположенного по адресу: Российская Федерация, Курская область, город Курск, улица Сонина, дом 1

Описание границ территории объекта культурного наследия

Граница территории объекта культурного наследия определяет пространство в квартале современной застройки вокруг здания и проходит, отстоя от него на определенном, заданном экспертизой расстоянии. Форма участка в границах территории объекта культурного наследия прямоугольная, общей площадью 1087 кв. м.

Текстовое описание поворотных точек границы территории

1-2 - граница в северной части участка проходит с запада на восток вдоль северной стены здания на расстоянии 1,0 м.

2-3 - граница в восточной части участка проходит с севера на юг вдоль восточной стены здания на расстоянии 5,8 м.

3-4 - граница в южной части участка проходит с востока на запад вдоль южной стены здания на расстоянии 6,0 м.

4-1 - граница в западной части участка проходит в направлении с юга на север на расстоянии от западной стены здания 8,8 м.

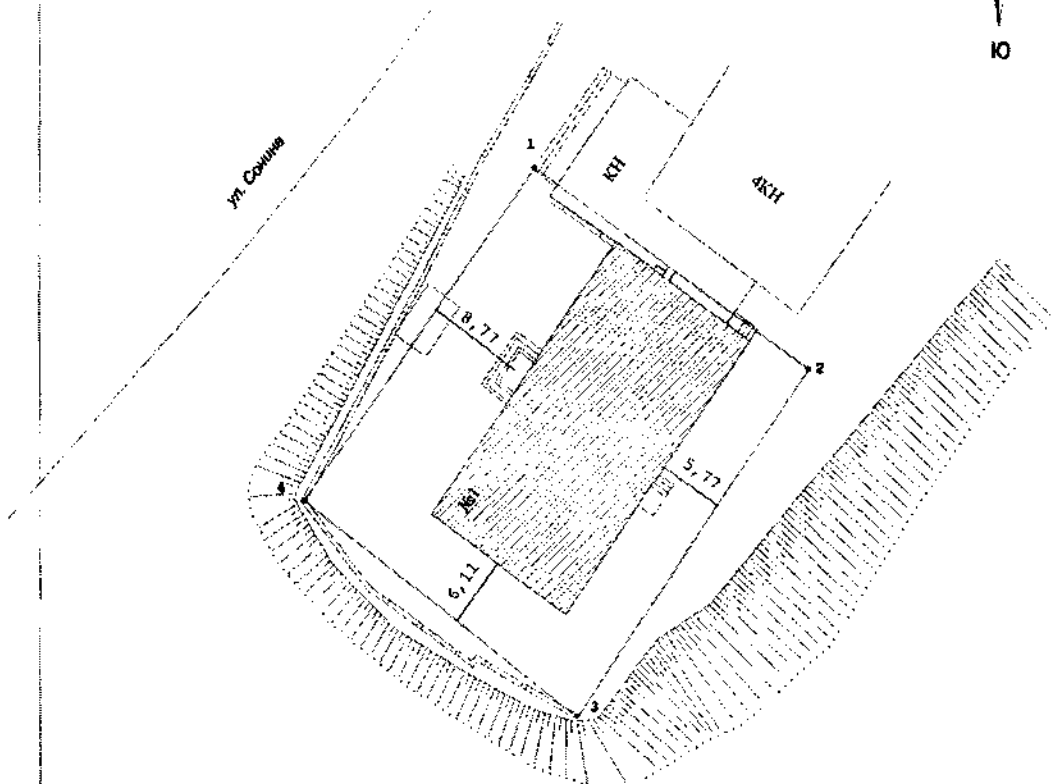
Координаты характерных (поворотных) точек границы территории объекта культурного наследия

№	X	Y	Длина	Угол
1	420165,11	1299053,78	30,07	125°08'36"
2	420147,8	1299078,37	36,3	215°00'13"
3	420118,07	1299057,55	30,61	306°55'34"
4	420136,46	1299033,08	35,35	035°50'55"
1	420165,11	1299053,78		





Схема границы территории объекта культурного наследия
по адресу: Россия, г. Курск, ул. Сониная, 1


Масштаб 1:500

Система координат МСК-46



Условные обозначения:

-  объект культурного наследия
-  граница территории объекта культурного наследия
-  1 характерная (поворотная) точка границы территории объекта культурного наследия
-  7,14 расстояние от стены объекта культурного наследия (ОКН) до границы территории ОКН

		ООО "ЗЕМЛЕМЕР"			
		Схема границы территории объекта культурного наследия			
Ген директор	Карпушин А.П.		Заказ	Лист	Масштаб
Исполнитель	Шатолева С.И.				1:500
Эксперт ГИКС	Холцовец Е.В.	Курская обл., г. Курск, ул. Сониная, 1			
			ИНВ. №		