



АДМИНИСТРАЦИЯ КУРСКОЙ ОБЛАСТИ

Управление Администрации Курской области
по охране объектов культурного наследия

П Р И К А З

от 08.09.2020 № 188-п
г. Курск

**Об утверждении границ территории выявленного объекта
культурного наследия «Дом жилой, XIX-XX вв.»
(Курская область, г. Курск, Ахтырский переулок, д. 5)**

В соответствии с Федеральным законом от 25 июня 2020 года № 73-ФЗ «Об объектах культурного наследия (памятниках истории и культуры) народов Российской Федерации», Законом Курской области от 29 декабря 2005 года № 120-ЗКО «Об объектах культурного наследия Курской области», на основании проекта границ территории выявленного объекта культурного наследия «Дом жилой, XIX -XX вв.», расположенного по адресу: г. Курск, Ахтырский переулок, д. 5, ПРИКАЗЫВАЮ:

1. Утвердить прилагаемые границы территории выявленного объекта культурного наследия «Дом жилой, XIX -XX вв.», расположенного по адресу: Курская область, г. Курск, Ахтырский переулок, д. 5.

2. Отделу государственного надзора управления Администрации Курской области по охране объектов культурного наследия обеспечить реализацию мер, предусмотренных пунктами 13 и 13.1 приказа Министерства культуры Российской Федерации от 4 июня 2015 года № 1745 «Об утверждении требований к составлению проектов границ территории объектов культурного наследия».

3. Контроль за исполнением настоящего приказа оставляю за собой.

Начальник управления
Администрации Курской области
по охране объектов культурного наследия



И.А. Мусьял



УТВЕРЖДЕНЫ
приказом управления
Администрации Курской области
по охране объектов
культурного наследия
от 08.09.2020 № 188-п

**Границы территории выявленного объекта культурного наследия
«Дом жилой, XIX-XX вв.», расположенного по адресу:
Курская область, г. Курск, Ахтырский переулок, д. 5**

**Координаты характерных (поворотных) точек границ территории
выявленного объекта культурного наследия «Дом жилой, XIX-XX
вв.», расположенного по адресу: Курская область, г. Курск,
Ахтырский переулок, д. 5**

№ характерной точки	Координаты точек в местной системе координат, м Система координат МСК-46	
	X	Y
1	423 088,46	1 299 271, 32
2	423 088,18	1 299 298,97
3	423 082,54	1 299298,72
4	423 065,99	1 299298,34
5	423 065,40	1 299291,55
6	423 065,46	1 299270,99

**Текстовое описание границ территории выявленного объекта
культурного наследия «Дом жилой, XIX-XX вв.», расположенного по
адресу: Курская область, г. Курск, Ахтырский переулок, д. 5**

Граница территории выявленного объекта культурного наследия представляет собой замкнутый контур и проходит по часовой стрелке следующим образом:

От точки 1, в восточном направлении по линии дорожного покрытия, до точки 2, расположенной с северо-востока от памятника.

От точки 2, в южном направлении, до точки 3.

От точки 3, в южном направлении, по плоскости восточного фасада хозяйственной постройки до точки 4.

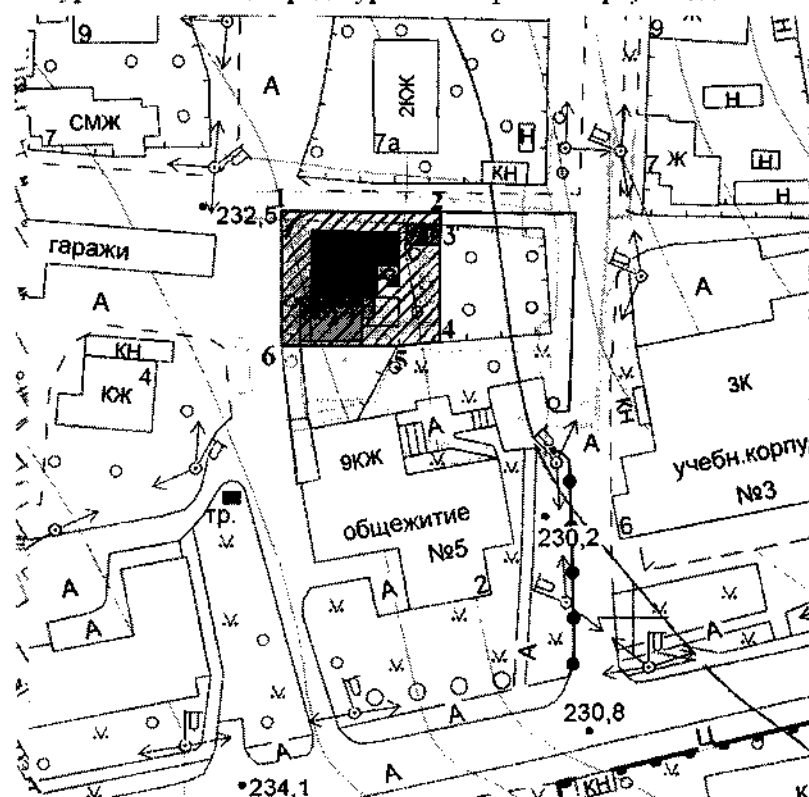
От точки 4, в западном направлении, вдоль забора, до точки 5.

От точки 5, в западном направлении, до точки 6.




От точки 6, в северном направлении, по границе проезжей части, до исходной точки 1.

**Схема границ территории выявленного объекта культурного наследия «Дом жилой, XIX-XX вв.», расположенного по адресу:
Курская область, г. Курск, Ахтырский переулок, д. 5**

Схема (графическое описание местоположения) границ территории выявленного объекта культурного наследия «Дом жилой, XIX-XX вв.»,
Курская область, город Курск, Ахтырский переулок, дом 5.



Условные обозначения

-  Выявленный объект культурного наследия :
1. «Дом жилой, XIX-XX вв.»,
Курская область, город Курск, Ахтырский переулок, дом 5.
-  Территория выявленного объекта культурного наследия
-  Объекты капитального строительства и иные объекты недвижимости, расположенные в границах территории выявленного объекта культурного наследия:
2. Пристройки к выявленному объекту культурного наследия
3. Крыльцо
4. Хозяйственное сооружение

Режим использования территории выявленного объекта культурного наследия «Дом жилой, XIX-XX вв.», расположенного по адресу: Курская область, г. Курск, Ахтырский переулок, д. 5

Разрешается:

Ведение хозяйственной деятельности, не противоречащей требованиям обеспечения сохранности выявленного объекта культурного наследия и позволяющей обеспечить функционирование выявленного объекта культурного наследия в современных условиях, в том числе:

проведение работ по сохранению выявленного объекта культурного наследия и его отдельных элементов, сохранению и воссозданию историко-градостроительной среды выявленного объекта культурного наследия (на основании историко-культурных исследований);

снос, капитальный ремонт и реконструкция без увеличения объемно-пространственных характеристик пристройки (№2) при наличии получившей положительное заключение государственной историко-культурной экспертизы документации или разделов документации, обосновывающей меры по обеспечению сохранности объекта культурного наследия при проведении указанных работ и согласования регионального органа охраны объектов культурного наследия;

установка памятных знаков и иной историко-культурной информации, относящихся к выявленному объекту культурного наследия;

благоустройство территории, устройство плиточного и иного покрытия, элементов освещения;

озеленение территории с учетом обеспечения визуального восприятия выявленного объекта культурного наследия.

Запрещается:

строительство объектов капитального строительства;

установка временных и некапитальных сооружений, рекламных конструкций;

увеличение объемно-пространственных характеристик пристройки, крыльца, хозяйственной постройки (№2,3,4);

проведение земляных и строительных работ, за исключением работ по сохранению выявленного объекта культурного наследия и его отдельных элементов, сохранению и воссозданию историко-градостроительной среды выявленного объекта культурного наследия (на основании историко-культурных исследований), работ по благоустройству и озеленению территории.