



АДМИНИСТРАЦИЯ КУРСКОЙ ОБЛАСТИ

Управление Администрации Курской области
по охране объектов культурного наследия

П Р И К А З

от 01.10.2020 № 214-п

г. Курск

О включении выявленного объекта культурного наследия «Дом купца И.В. Секерина, кон. XIX - нач. XX вв.», расположенного по адресу: Курская область, Суджанский район, город Суджа, улица Ленина, дом 15, в единый государственный реестр объектов культурного наследия (памятников истории и культуры) народов Российской Федерации в качестве объекта культурного наследия местного (муниципального) значения «Дом купца И.В. Секерина» и утверждении границ его территории

В соответствии с Федеральным законом от 25 июня 2002 года № 73-ФЗ «Об объектах культурного наследия (памятниках истории и культуры) народов Российской Федерации», Законом Курской области от 29 декабря 2005 года № 120-ЗКО «Об объектах культурного наследия Курской области», на основании акта государственной историко-культурной экспертизы, составленного по результатам государственной историко-культурной экспертизы от 1 декабря 2019 г., выполненной аттестованным государственным экспертом Е.В. Холодовой, ПРИКАЗЫВАЮ:

1. Включить выявленный объект культурного наследия «Дом купца И.В. Секерина, кон. XIX - нач. XX вв.», расположенный по адресу: Курская область, Суджанский район, город Суджа, улица Ленина, дом 15, в единый государственный реестр объектов культурного наследия (памятников истории и культуры) народов Российской Федерации в качестве объекта культурного наследия местного (муниципального) значения «Дом купца И.В. Секерина», время создания – 2-я половина XIX века, вид объекта – памятник, расположенного по адресу: Курская область, Суджанский район, город Суджа, улица Ленина, дом 15.

2. Утвердить прилагаемые границы территории объекта культурного наследия местного (муниципального) значения, указанного в пункте 1 настоящего приказа.

3. Исключить из перечня выявленных объектов культурного наследия, расположенных на территории Курской области, выявленный объект



культурного наследия «Дом купца И.В. Секерина, кон. XIX - нач. XX вв.»,
расположенный по адресу: Курская область, Суджанский район,
город Суджа.

И.о. начальника управления
Администрации Курской области
по охране объектов культурного наследия



Ю.Н. Черкаев

УТВЕРЖДЕНЫ
приказом управления Администрации
Курской области по охране объектов
культурного наследия
от 01.10.2020 № 214-п

**Границы территории объекта культурного наследия местного
(муниципального) значения «Дом купца И.В. Секерина»,
расположенного по адресу: Курская область, Суджанский район,
город Суджа, улица Ленина, дом 15**

Описание границ территории объекта культурного наследия

Граница территории объекта культурного наследия определяет пространство в квартале исторической застройки вокруг здания и проходит, отстоя от него на определенном, заданном экспертизой расстоянии. Форма участка в границах территории объекта культурного наследия прямоугольная, общей площадью 401 кв. м.

Текстовое описание поворотных точек границы территории

1-2 - граница в северной части участка проходит с запада на восток вдоль северной стены здания на расстоянии 1,0 м.

2-3 - граница в восточной части участка проходит по дворовой территории с севера на юг вдоль восточной стены здания на расстоянии 1,0 м.

3-4 - граница в южной части участка проходит по бордюру проезжей части ул. Ленина с востока на запад вдоль южной стены здания на расстоянии 9,1 м.

4-1 - граница в западной части участка проходит в направлении с юга на север на расстоянии от западной стены здания 1,0 м.


**Координаты характерных (поворотных) точек
границы территории объекта культурного наследия**

№	X	Y	Длина	Угол
1	360409,43	1235711,16	19,47	100°42'56"
2	360405,81	1235730,29	20,56	190°44'10"
3	360385,61	1235726,46	19,47	280°24'55"
4	360389,13	1235707,31	20,66	010°44'20"
1	360409,43	1235711,16		





Схема границ территории объекта культурного наследия
по адресу: Россия, Курская область, г. Суджа, ул. Ленина, 15


Масштаб 1:500

Система координат МСК-46



Условные обозначения.

-  объект культурного наследия
-  граница территории объекта культурного наследия
-  1 характерная (поворотная) точка границы территории объекта культурного наследия
-  7,14 расстояние от стены объекта культурного наследия (ОКН) до границы территории ОКН

		ООО "ЗЕМЛЕМЕР"		
		Схема границ территории объекта культурного наследия		
Ген директор	Карпушен А.Г.	Объект: Курская обл., г. Суджа, ул. Ленина, 15	Лист	Масштаб
Исполнитель	Шатокина С.И.			1:500
Эксперт ГИО	Холодиль Е.В.			
				ИНВ. №