



# АДМИНИСТРАЦИЯ КУРСКОЙ ОБЛАСТИ

## ПОСТАНОВЛЕНИЕ

от 09.12.2021 № 1323-па

г. Курск

**Об установлении зон охраны объекта культурного наследия регионального значения «Братская могила воинов Советской Армии, погибших в период Великой Отечественной войны.**

**Захоронено и установлено фамилий 28 человек. Скульптура установлена в 1959 году», 1941–1945 гг., 1959 г., расположенного по адресу: Курская область, Курчатовский район, поселок К. Либкнехта (у Дома культуры), и утверждении требований к градостроительным регламентам в границах территорий данных зон**

В соответствии со статьей 34 Федерального закона от 25 июня 2002 года № 73-ФЗ «Об объектах культурного наследия (памятниках истории и культуры) народов Российской Федерации», статьей 35 Закона Курской области от 29 декабря 2005 года № 120-ЗКО «Об объектах культурного наследия Курской области», постановлением Правительства Российской Федерации от 12 сентября 2015 г. № 972 «Об утверждении Положения о зонах охраны объектов культурного наследия (памятников истории и культуры) народов Российской Федерации и о признании утратившими силу отдельных положений нормативных правовых актов Правительства Российской Федерации», на основании проекта зон охраны объекта культурного наследия регионального значения «Братская могила воинов Советской Армии, погибших в период Великой Отечественной войны. Захоронено и установлено фамилий 28 человек. Скульптура установлена в 1959 году», 1941–1945 гг., 1959 г., расположенного по адресу: Курская область, Курчатовский район, поселок К. Либкнехта (у Дома культуры), и положительного заключения государственной историко-культурной экспертизы, в целях обеспечения сохранности объектов культурного наследия (памятников истории и культуры) народов Российской Федерации Администрация Курской области ПОСТАНОВЛЯЕТ:

1. Установить зоны охраны объекта культурного наследия регионального значения «Братская могила воинов Советской Армии, погибших в период Великой Отечественной войны. Захоронено и установлено фамилий 28 человек. Скульптура установлена в 1959 году»,



320803 950105

1941–1945 гг., 1959 г., расположенного по адресу: Курская область, Курчатовский район, поселок К. Либкнехта (у Дома культуры) (далее - объект культурного наследия), согласно приложению.

2. Утвердить прилагаемые требования к градостроительным регламентам в границах территории зон охраны объекта культурного наследия регионального значения «Братская могила воинов Советской Армии, погибших в период Великой Отечественной войны. Захоронено и установлено фамилий 28 человек. Скульптура установлена в 1959 году», 1941–1945 гг., 1959 г., расположенного по адресу: Курская область, Курчатовский район, поселок К. Либкнехта (у Дома культуры).

3. Комитету по охране объектов культурного наследия Курской области (И.А. Мусьял) обеспечить:

контроль за соблюдением требований к градостроительным регламентам в границах территорий зон охраны объекта культурного наследия, утвержденных настоящим постановлением;

представление сведений о наличии зон охраны объекта культурного наследия в установленном порядке в орган регистрации прав для учета в Едином государственном реестре недвижимости;

направление копии настоящего постановления в Администрацию Курчатовского района Курской области для отображения установленных зон охраны объекта культурного наследия и соблюдения требований к градостроительным регламентам в границах территорий зон охраны объекта культурного наследия в правилах землепользования и застройки муниципального образования «поселок имени К. Либкнехта» Курчатовского района Курской области.

Губернатор  
Курской области



Р. Старовойт

Приложение  
к постановлению Администрации  
Курской области  
от 09.12.2021 № 1323-па

**Зоны охраны объекта культурного наследия регионального значения  
«Братская могила воинов Советской Армии, погибших в период  
Великой Отечественной войны. Захоронено и установлено фамилий  
28 человек. Скульптура установлена в 1959 году», 1941–1945 гг.,  
1959 г., расположенного по адресу: Курская область, Курчатовский  
район, поселок К. Либкнехта (у Дома культуры)**

### 1. Общие сведения

На основании проведенных историко-культурных исследований и визуально-ландшафтного анализа, с учетом роли объекта культурного наследия регионального значения «Братская могила воинов Советской Армии, погибших в период Великой Отечественной войны. Захоронено и установлено фамилий 28 человек. Скульптура установлена в 1959 году», 1941–1945 гг., 1959 г., расположенного по адресу: Курская область, Курчатовский район, поселок К. Либкнехта (у Дома культуры) (далее - объект культурного наследия), границ территории объекта культурного наследия, в целях обеспечения его сохранности в историко-градостроительной и природной среде устанавливается следующий состав зон охраны:

охранная зона объекта культурного наследия.

Границы и режим использования территории объекта культурного наследия утверждены приказом комитета по охране объектов культурного наследия Курской области от 26.07.2021 № 01.1-08/263 «Об утверждении границ и режима использования территории объекта культурного наследия регионального значения «Братская могила воинов Советской Армии, погибших в период Великой Отечественной войны. Захоронено и установлено фамилий 28 человек. Скульптура установлена в 1959 году», 1941–1945 гг., 1959 г., расположенного по адресу: Курская область, Курчатовский район, поселок К. Либкнехта (у Дома культуры)».

### 2. Охранная зона объекта культурного наследия

Территория охранной зоны включает аллею с юго-запада и часть территории с севера, юга и востока от памятника, частично состоящую на кадастровом учете.

## **2.1. Описание границ охранной зоны объекта культурного наследия**

Границы участка охранной зоны объекта культурного наследия представляют собой замкнутый контур и проходят по часовой стрелке следующим образом:

- от точки 1 в северо-восточном направлении до точки 2;
- от точки 2 в юго-восточном направлении до точки 3;
- от точки 3 в юго-западном направлении до точки 4;
- от точки 4 в северо-западном направлении, пересекая участок с кадастровым номером 46:12:060105:140, до точки 5;
- от точки 5 в юго-западном направлении по прямой до точки 6;
- от точки 6 в северо-западном направлении до точки 7;
- от точки 7 в северо-восточном направлении до точки 8;
- от точки 8 в северо-западном направлении до исходной точки 1.






**Координаты поворотных точек границ зон охраны объекта  
культурного наследия**

<b>№ поворотной точки</b>	<b>Координаты точек в системе координат МСК-46, м</b>	
	<b>X</b>	<b>Y</b>
<b>1</b>	408859,33	1249645,82
<b>2</b>	408878,66	1249673,56
<b>3</b>	408849,24	1249694,06
<b>4</b>	408830,09	1249666,28
<b>5</b>	408835,02	1249662,82
<b>6</b>	408801,89	1249614,57
<b>7</b>	408824,35	1249599,05
<b>8</b>	408857,28	1249647,23
<b>1</b>	408859,33	1249645,82




**Схема (графическое описание местоположения) границ зон охраны объекта культурного наследия регионального значения «Братская могила воинов Советской Армии, погибших в период Великой Отечественной войны. Захоронено и установлено фамилий 28 человек. Скульптура установлена в 1959 году», 1941–1945 гг., 1959 г., расположенного по адресу: Курская область, Курчатовский район, поселок К. Либкнехта (у Дома культуры)**



**Условные обозначения:**

-  - объект культурного наследия
-  - территория объекта культурного наследия
-  - охранная зона объекта культурного наследия
-  - характерные поворотные точки границы территории объекта культурного наследия
-  - характерные поворотные точки границ зон охраны объекта культурного наследия

**Территории:**

-  - древесно-кустарниковой и луговой растительности/прочие
-  - местных автодорог общего пользования, проезды, автостоянки с твердым покрытием
-  - границ земельных участков, состоящих на кадастровом учете

**УТВЕРЖДЕНЫ**  
постановлением Администрации  
Курской области  
от 09.12.2021 № 1323-па

### **ТРЕБОВАНИЯ**

**к градостроительным регламентам в границах территории охранной  
зоны объекта культурного наследия регионального значения  
«Братская могила воинов Советской Армии, погибших в период  
Великой Отечественной войны. Захоронено и установлено фамилий  
28 человек. Скульптура установлена в 1959 году», 1941–1945 гг.,  
1959 г., расположенного по адресу: Курская область, Курчатовский  
район, поселок К. Либкнехта (у Дома культуры)**

В границах охранной зоны объекта культурного наследия

**разрешается:**

проведение работ по благоустройству и озеленению территории,  
оборудование территории элементами освещения, скамейками, урнами;  
прокладка инженерных коммуникаций подземным способом,  
необходимых для функционирования объекта культурного наследия;  
сохранение условий восприятия объекта культурного наследия;  
проведение санитарных рубок древесно-кустарниковой  
растительности;  
проведение мероприятий пожарной безопасности;

**запрещается:**

строительство объектов капитального строительства, за  
исключением применения специальных мер, направленных на сохранение  
и восстановление (регенерацию) историко-градостроительной среды  
объекта культурного наследия (восстановление, воссоздание, восполнение  
частично или полностью утраченных элементов и (или) характеристик  
историко-градостроительной среды);  
хозяйственная деятельность, нарушающая целостность, сохранность,  
а также визуальное восприятие объекта культурного наследия;  
самовольная посадка и вырубка зеленых насаждений, кроме  
санитарных рубок;  
любая хозяйственная деятельность, связанная с загрязнением почв,  
грунтовых и подземных вод, поверхностных стоков, нарушением  
почвенного покрова;

прокладка инженерных коммуникаций, не относящихся к объекту культурного наследия;

прокладка новых трасс дорог, размещение автостоянок и паркингов;  
искажение и изменение исторического рельефа местности;

возведение «глухих» ограждений, в том числе из профилированного металла и железобетонных ограждений;

производство работ, создающих вибрационные нагрузки на объект культурного наследия;

размещение отходов потребления и производства;

установка рекламных конструкций, щитов, баннеров и (или) конструкций для них;

проведение земляных работ, за исключением посадки деревьев, кустарников без обеспечения сохранности объектов археологического наследия в установленном порядке.