



АДМИНИСТРАЦИЯ КУРСКОЙ ОБЛАСТИ

ПОСТАНОВЛЕНИЕ

от 09.12.2021 № 1324-па

г. Курск

Об установлении зон охраны объекта культурного наследия регионального значения «Братская могила воинов Советской Армии, погибших в период Великой Отечественной войны. Захоронено 30 человек, установлено фамилий на 11 человек. Скульптура установлена в 1965 году», 1941–1945 гг., 1965 г., расположенного по адресу: Курская область, Солнцевский район, с. Гололобовка (северо–восточная окраина), и утверждении требований к градостроительным регламентам в границах территорий данных зон

В соответствии со статьей 34 Федерального закона от 25 июня 2002 года № 73-ФЗ «Об объектах культурного наследия (памятниках истории и культуры) народов Российской Федерации», статьей 35 Закона Курской области от 29 декабря 2005 года № 120-ЗКО «Об объектах культурного наследия Курской области», постановлением Правительства Российской Федерации от 12 сентября 2015 г. № 972 «Об утверждении Положения о зонах охраны объектов культурного наследия (памятников истории и культуры) народов Российской Федерации и о признании утратившими силу отдельных положений нормативных правовых актов Правительства Российской Федерации», на основании проекта зон охраны объекта культурного наследия регионального значения «Братская могила воинов Советской Армии, погибших в период Великой Отечественной войны. Захоронено 30 человек, установлено фамилий на 11 человек. Скульптура установлена в 1965 году», 1941–1945 гг., 1965 г., расположенного по адресу: Курская область, Солнцевский район, с. Гололобовка (северо–восточная окраина), и положительного заключения государственной историко-культурной экспертизы, в целях обеспечения сохранности объектов культурного наследия (памятников истории и культуры) народов Российской Федерации Администрация Курской области ПОСТАНОВЛЯЕТ:

1. Установить зоны охраны объекта культурного наследия регионального значения «Братская могила воинов Советской Армии, погибших в период Великой Отечественной войны. Захоронено



320807 620103

30 человек, установлено фамилий на 11 человек. Скульптура установлена в 1965 году», 1941–1945 гг., 1965 г., расположенного по адресу: Курская область, Солнцевский район, с. Гололобовка (северо–восточная окраина) (далее - объект культурного наследия), согласно приложению.

2. Утвердить прилагаемые требования к градостроительным регламентам в границах территории зон охраны объекта культурного наследия регионального значения «Братская могила воинов Советской Армии, погибших в период Великой Отечественной войны. Захоронено 30 человек, установлено фамилий на 11 человек. Скульптура установлена в 1965 году», 1941–1945 гг., 1965 г., расположенного по адресу: Курская область, Солнцевский район, с. Гололобовка (северо–восточная окраина).

3. Комитету по охране объектов культурного наследия Курской области (И.А. Мусьял) обеспечить:

контроль за соблюдением требований к градостроительным регламентам в границах территорий зон охраны объекта культурного наследия, утвержденных настоящим постановлением;

представление сведений о наличии зон охраны объекта культурного наследия в установленном порядке в орган регистрации прав для учета в Едином государственном реестре недвижимости;

направление копии настоящего постановления в Администрацию Солнцевского района Курской области для отображения установленных зон охраны объекта культурного наследия и соблюдения требований к градостроительным регламентам в границах территорий зон охраны объекта культурного наследия в правилах землепользования и застройки муниципального образования «Старолещинский сельсовет» Солнцевского района Курской области.

Губернатор
Курской области



Р. Старовойт

Приложение
к постановлению Администрации
Курской области
от 09.12.2021 № 1324-па

**Зоны охраны объекта культурного наследия регионального значения
«Братская могила воинов Советской Армии, погибших в период
Великой Отечественной войны. Захоронено 30 человек, установлено
фамилий на 11 человек. Скульптура установлена в 1965 году»,
1941–1945 гг., 1965 г., расположенного по адресу: Курская область,
Солнцевский район, с. Гололобовка (северо–восточная окраина)**

1. Общие сведения

На основании проведенных историко-культурных исследований и визуально-ландшафтного анализа, с учетом роли объекта культурного наследия регионального значения «Братская могила воинов Советской Армии, погибших в период Великой Отечественной войны. Захоронено 30 человек, установлено фамилий на 11 человек. Скульптура установлена в 1965 году», 1941–1945 гг., 1965 г., расположенного по адресу: Курская область, Солнцевский район, с. Гололобовка (северо–восточная окраина) (далее - объект культурного наследия), границ территории объекта культурного наследия, в целях обеспечения его сохранности в историко-градостроительной и природной среде устанавливается следующий состав зон охраны:

охранная зона объекта культурного наследия.

Границы и режим использования территории объекта культурного наследия утверждены приказом комитета по охране объектов культурного наследия Курской области от 26.07.2021 № 01.1-08/261 «Об утверждении границ и режима использования территории объекта культурного наследия регионального значения «Братская могила воинов Советской Армии, погибших в период Великой Отечественной войны. Захоронено 30 человек, установлено фамилий на 11 человек. Скульптура установлена в 1965 году», 1941–1945 гг., 1965 г., расположенного по адресу: Курская область, Солнцевский район, с. Гололобовка (северо–восточная окраина)».

2. Охранная зона объекта культурного наследия

Территория охранной зоны включает часть территории с севера, юга, запада и востока от памятника, не состоящую на кадастровом учете.

2.1. Описание границ охранной зоны объекта культурного наследия

Границы участка охранной зоны объекта культурного наследия представляют собой замкнутый контур и проходят по часовой стрелке следующим образом:

- от точки 1 в северо-восточном направлении до точки 2;
- от точки 2 в северо-восточном направлении до точки 3;
- от точки 3 в южном направлении по прямой до точки 4;
- от точки 4 в юго-западном направлении до точки 5;
- от точки 5 в северном направлении до исходной точки 1.






Координаты поворотных точек границ зон охраны объекта культурного наследия

№ поворотной точки	Координаты точек в системе координат МСК-46, м	
	X	Y
1	399350,36	1351450,45
2	399371,29	1351492,11
3	399379,71	1351512,60
4	399294,01	1351517,95
5	399285,14	1351454,51
1	399350,36	1351450,45




Схема (графическое описание местоположения) границ зон охраны объекта культурного наследия регионального значения «Братская могила воинов Советской Армии, погибших в период Великой Отечественной войны. Захоронено 30 человек, установлено фамилий на 11 человек. Скульптура установлена в 1965 году», 1941–1945 гг., 1965 г., расположенного по адресу: Курская область, Солнцевский район, с. Гололобовка (северо-восточная окраина)



Условные обозначения:

-  - объект культурного наследия
-  - территория объекта культурного наследия
-  - охранная зона объекта культурного наследия
-  - характерные поворотные точки границы территории объекта культурного наследия
-  - характерные поворотные точки границ зон охраны объекта культурного наследия

Территории:

-  - древесно-кустарниковой и луговой растительности/прочие
-  - местных автодорог общего пользования, проезды, автостоянки с твердым покрытием
-  - границ земельных участков, состоящих на кадастровом учете

УТВЕРЖДЕНЫ
постановлением Администрации
Курской области
от 09.12.2021 № 1324-па

ТРЕБОВАНИЯ

**к градостроительным регламентам в границах территории охранной
зоны объекта культурного наследия регионального значения
«Братская могила воинов Советской Армии, погибших в период
Великой Отечественной войны. Захоронено 30 человек, установлено
фамилий на 11 человек. Скульптура установлена в 1965 году»,
1941–1945 гг., 1965 г., расположенного по адресу: Курская область,
Солнцевский район, с. Гололобовка (северо–восточная окраина)**

В границах охранной зоны объекта культурного наследия

разрешается:

проведение работ по благоустройству и озеленению территории,
оборудование территории элементами освещения, скамейками, урнами;
прокладка инженерных коммуникаций подземным способом,
необходимых для функционирования объекта культурного наследия;
сохранение условий восприятия объекта культурного наследия;
проведение санитарных рубок древесно-кустарниковой
растительности;
проведение мероприятий пожарной безопасности;

запрещается:

строительство объектов капитального строительства, за
исключением применения специальных мер, направленных на сохранение
и восстановление (регенерацию) историко-градостроительной среды
объекта культурного наследия (восстановление, воссоздание, восполнение
частично или полностью утраченных элементов и (или) характеристик
историко-градостроительной среды);

хозяйственная деятельность, нарушающая целостность, сохранность,
а также визуальное восприятие объекта культурного наследия;

самовольная посадка и вырубка зеленых насаждений, кроме
санитарных рубок;

любая хозяйственная деятельность, связанная с загрязнением почв,
грунтовых и подземных вод, поверхностных стоков, нарушением
почвенного покрова;

прокладка инженерных коммуникаций, не относящихся к объекту культурного наследия;

прокладка новых трасс дорог, размещение автостоянок и паркингов;
искажение и изменение исторического рельефа местности;

возведение «глухих» ограждений, в том числе из профилированного металла и железобетонных ограждений;

производство работ, создающих вибрационные нагрузки на объект культурного наследия;

размещение отходов потребления и производства;

установка рекламных конструкций, щитов, баннеров и (или) конструкций для них;

проведение земляных работ, за исключением посадки деревьев, кустарников без обеспечения сохранности объектов археологического наследия в установленном порядке.