



АДМИНИСТРАЦИЯ КУРСКОЙ ОБЛАСТИ

ПОСТАНОВЛЕНИЕ

от 24.12.2021 № 1463-па

г. Курск

Об установлении зон охраны объекта культурного наследия регионального значения «Братская могила воинов Советской Армии, погибших в период Великой Отечественной войны. Захоронено 214 человек, установлено фамилий 38 человек. Скульптура установлена в 1958 году», 1941 – 1945 гг., расположенного по адресу: Курская область, Курчатовский район, с. Успенка, и утверждении требований к градостроительным регламентам в границах территорий данных зон

В соответствии со статьей 34 Федерального закона от 25 июня 2002 года № 73-ФЗ «Об объектах культурного наследия (памятниках истории и культуры) народов Российской Федерации», статьей 35 Закона Курской области от 29 декабря 2005 года № 120-ЗКО «Об объектах культурного наследия Курской области», постановлением Правительства Российской Федерации от 12 сентября 2015 г. № 972 «Об утверждении Положения о зонах охраны объектов культурного наследия (памятников истории и культуры) народов Российской Федерации и о признании утратившими силу отдельных положений нормативных правовых актов Правительства Российской Федерации», на основании проекта зон охраны объекта культурного наследия регионального значения «Братская могила воинов Советской Армии, погибших в период Великой Отечественной войны. Захоронено 214 человек, установлено фамилий 38 человек. Скульптура установлена в 1958 году», 1941 – 1945 гг., расположенного по адресу: Курская область, Курчатовский район, с. Успенка, и положительного заключения государственной историко-культурной экспертизы, в целях обеспечения сохранности объектов культурного наследия (памятников истории и культуры) народов Российской Федерации Администрация Курской области **ПОСТАНОВЛЯЕТ:**

1. Установить зоны охраны объекта культурного наследия регионального значения «Братская могила воинов Советской Армии, погибших в период Великой Отечественной войны. Захоронено 214 человек, установлено фамилий 38 человек. Скульптура установлена



в 1958 году», 1941 – 1945 гг., расположенного по адресу: Курская область, Курчатовский район, с. Успенка (далее - объект культурного наследия), согласно приложению.

2. Утвердить прилагаемые требования к градостроительным регламентам в границах территории зон охраны объекта культурного наследия регионального значения «Братская могила воинов Советской Армии, погибших в период Великой Отечественной войны. Захоронено 214 человек, установлено фамилий 38 человек. Скульптура установлена в 1958 году», 1941 – 1945 гг., расположенного по адресу: Курская область, Курчатовский район, с. Успенка.

3. Комитету по охране объектов культурного наследия Курской области (И.А. Мусьял) обеспечить:

контроль за соблюдением требований к градостроительным регламентам в границах территорий зон охраны объекта культурного наследия, утвержденных настоящим постановлением;

представление сведений о наличии зон охраны объекта культурного наследия в установленном порядке в орган регистрации прав для учета в Едином государственном реестре недвижимости;

направление копии настоящего постановления в Администрацию города Курчатова Курской области для отображения установленных зон охраны объекта культурного наследия и соблюдения требований к градостроительным регламентам в границах территорий зон охраны объекта культурного наследия в правилах землепользования и застройки муниципального образования «Город Курчатов» Курской области.

И.о. Губернатора
Курской области



С.И. Стародубцев

Приложение
к постановлению Администрации
Курской области
от 24.12.2021 № 1463-па

**Зоны охраны объекта культурного наследия регионального значения
«Братская могила воинов Советской Армии, погибших в период
Великой Отечественной войны. Захоронено 214 человек,
установлено фамилий 38 человек. Скульптура установлена
в 1958 году», 1941 – 1945 гг., расположенного по адресу:
Курская область, Курчатовский район, с. Успенка**

1. Общие сведения

На основании проведенных историко-культурных исследований и визуально-ландшафтного анализа, с учетом роли объекта культурного наследия регионального значения «Братская могила воинов Советской Армии, погибших в период Великой Отечественной войны. Захоронено 214 человек, установлено фамилий 38 человек. Скульптура установлена в 1958 году», 1941 – 1945 гг., расположенного по адресу: Курская область, Курчатовский район, с. Успенка, границ территории объекта культурного наследия, в целях обеспечения его сохранности в историко-градостроительной и природной среде устанавливается следующий состав зон охраны:

охранная зона объекта культурного наследия.

Границы и режим использования территории объекта культурного наследия утверждены приказом комитета по охране объектов культурного наследия Курской области от 08.12.2021 № 01.1-08/620 «Об утверждении границ и режима использования территории объекта культурного наследия регионального значения «Братская могила воинов Советской Армии, погибших в период Великой Отечественной войны. Захоронено 214 человек, установлено фамилий 38 человек. Скульптура установлена в 1958 году», 1941 – 1945 гг., расположенного по адресу: Курская область, Курчатовский район, с. Успенка».

2. Охранная зона объекта культурного наследия

Территория охранной зоны включает часть территории с севера, запада, северо-запада и северо-востока, частично стоящую на кадастровом учете.

2.1. Описание границ охранной зоны объекта культурного наследия

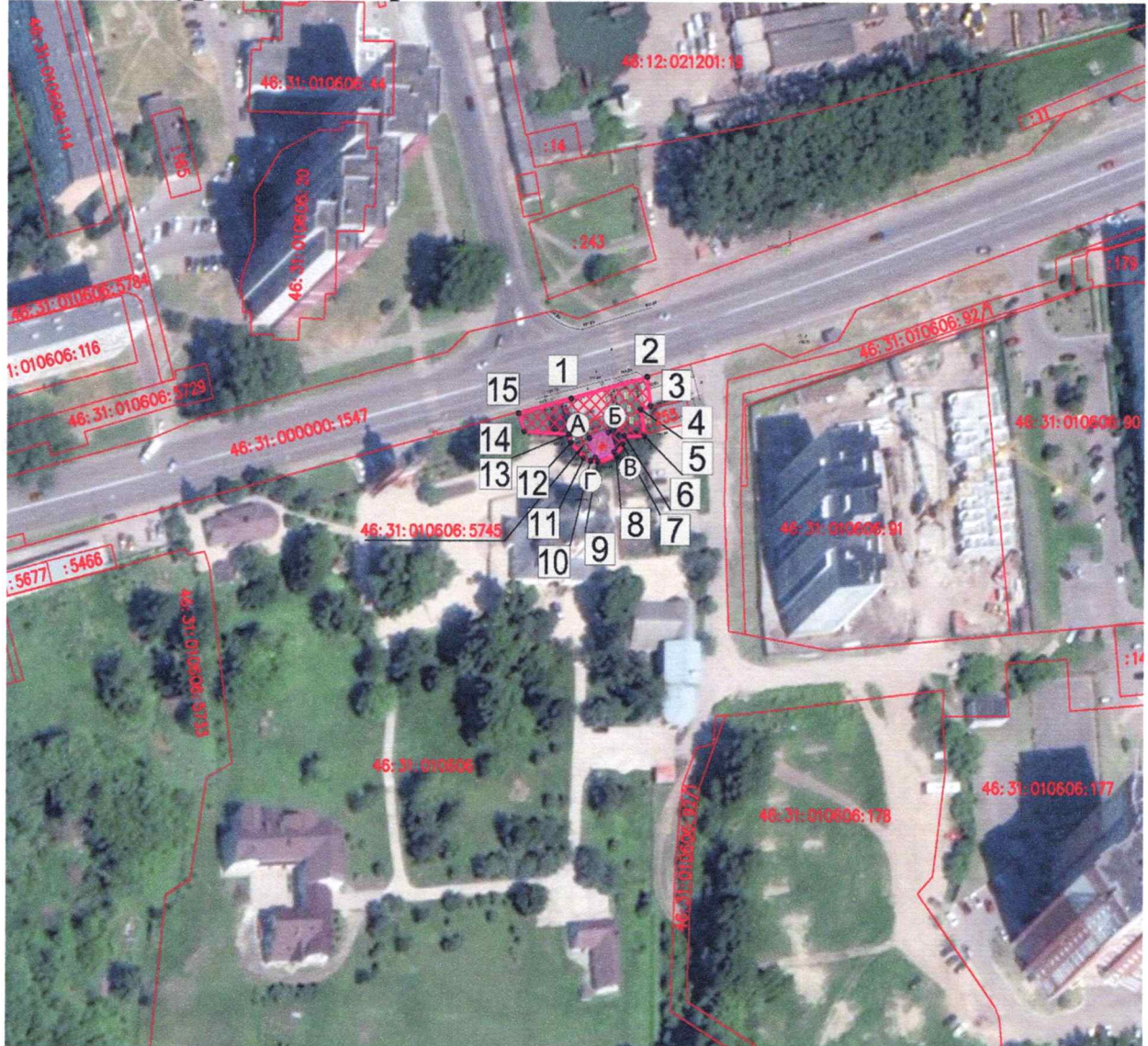
Границы участка охранной зоны объекта культурного наследия представляют собой замкнутый контур и проходят по часовой стрелке следующим образом:

- от точки 1 в северо-восточном направлении вдоль юго-восточной границы участка с кадастровым номером 46:31:000000:1547 до точки 2;
- от точки 2 в южном направлении до точки 3;
- от точки 3 в юго-западном направлении до точки 4;
- от точки 4 в юго-восточном направлении вдоль юго-западной границы земельного участка с кадастровым номером 46:31:010606:255 до точки 5;
- от точки 5 в западном направлении до точки 6;
- от точки 6 в юго-западном направлении, пересекая участок с кадастровым номером 46:31:010606:5745, до точки 7;
- от точки 7 в юго-западном направлении до точки 8;
- от точки 8 в юго-западном направлении до точки 9;
- от точки 9 в западном направлении до точки 10;
- от точки 10 в северо-западном направлении до точки 11;
- от точки 11 в северо-западном направлении до точки 12;
- от точки 12 в северном направлении до точки 13;
- от точки 13 в западном направлении по прямой до точки 14;
- от точки 14 в северо-западном направлении до точки 15;
- от точки 15 в северо-восточном направлении до исходной точки 1.






**Координаты поворотных точек границ зон охраны объекта
культурного наследия**

№ поворотной точки	Координаты точек в системе координат МСК-46, м	
	X	Y
1	412156,58	1264734,24
2	412162,87	1264757,51
3	412154,46	1264758,48
4	412153,42	1264755,52
5	412145,65	1264756,73
6	412145,63	1264750,57
7	412143,40	1264749,99
8	412140,02	1264748,00
9	412138,26	1264742,32
10	412138,49	1264740,15
11	412139,27	1264738,01
12	412143,77	1264734,11
13	412146,12	1264733,49
14	412146,96	1264719,68
15	412152,23	1264718,02
1	412156,58	1264734,24




**Схема (графическое описание местоположения)
границ зон охраны объекта культурного наследия регионального значения «Братская могила воинов Советской Армии, погибших в период Великой Отечественной войны. Захоронено 214 человек, установлено фамилий 38 человек. Скульптура установлена в 1958 году», 1941 – 1945 гг., расположенного по адресу: Курская область, Курчатовский район, с. Успенка**



Условные обозначения:

-  - объект культурного наследия
-  - территория объекта культурного наследия
-  - охранный зона объекта культурного наследия
-  - характерные поворотные точки границы территории объекта культурного наследия
-  - характерные поворотные точки границ зон охраны объекта культурного наследия

Территории:

-  - древесно-кустарниковой и луговой растительности/прочие
-  - местных автодорог общего пользования, проезды, автостоянки с твердым покрытием
-  - границ земельных участков, состоящих на кадастровом учете

УТВЕРЖДЕНЫ
постановлением Администрации
Курской области
от 24.12.2021 № 1463-па

ТРЕБОВАНИЯ

**к градостроительным регламентам в границах территории зон охраны
объекта культурного наследия регионального значения «Братская
могила воинов Советской Армии, погибших в период Великой
Отечественной войны. Захоронено 214 человек, установлено фамилий
38 человек. Скульптура установлена в 1958 году»,
1941 – 1945 гг., расположенного по адресу: Курская область,
Курчатовский район, с. Успенка**

В границах охранной зоны объекта культурного наследия

разрешается:

проведение работ по благоустройству и озеленению территории,
оборудование территории элементами освещения, скамейками, урнами;
прокладка инженерных коммуникаций подземным способом,
необходимых для функционирования объекта культурного наследия;
ремонт, реконструкция подземных инженерных коммуникаций,
необходимых для функционирования окружающей застройки с
последующей рекультивацией нарушенных участков;
сохранение условий восприятия объекта культурного наследия;
проведение санитарных рубок древесно-кустарниковой
растительности;
проведение мероприятий пожарной безопасности;

запрещается:

строительство объектов капитального строительства, за
исключением применения специальных мер, направленных на сохранение
и восстановление (регенерацию) историко-градостроительной среды
объекта культурного наследия (восстановление, воссоздание, восполнение
частично или полностью утраченных элементов и (или) характеристик
историко-градостроительной среды);
хозяйственная деятельность, нарушающая целостность, сохранность,
а также визуальное восприятие объекта культурного наследия;
самовольная посадка и вырубка зеленых насаждений, кроме
санитарных рубок;

любая хозяйственная деятельность, связанная с загрязнением почв, грунтовых и подземных вод, поверхностных стоков, нарушением почвенного покрова;

прокладка инженерных коммуникаций, не относящихся к объекту культурного наследия;

прокладка новых трасс дорог, размещение автостоянок и паркингов;

искажение и изменение исторического рельефа местности;

возведение «глухих» ограждений, в том числе из профилированного металла и железобетонных ограждений;

производство работ, создающих вибрационные нагрузки на объект культурного наследия;

размещение отходов потребления и производства;

установка рекламных конструкций, щитов, баннеров и (или) конструкций для них;

проведение земляных работ, за исключением посадки деревьев, кустарников без обеспечения сохранности объектов археологического наследия в установленном порядке.